

www.lasy.gov.pl



Las Państwowy



Nadleśnictwo Kutno

Kutno, 30 kwiecień 2026 r.



Wstęp. Dlaczego przesyłamy Państwu ten raport?

Państwowe Gospodarstwo Leśne Lasy Państwowe to ogólnopolska organizacja, zarządzająca większością zasobów leśnych **Skarbu Państwa**. **Pod naszym nadzorem** znajduje się przeszło 7,6 mln ha gruntów, co **stanowi** ¼ Polski. Nadleśnictwo Kutno to jedno z 429 nadleśnictw, które zarządzają lasami na poziomie lokalnym. Dbą o przyrodę, udostępnia lasy dla rekreacji, ale jest też istotnym podmiotem gospodarczym. Dostarcza drewno, które służy nam wszystkim, zatrudnia i generuje miejsca pracy. Jest płatnikiem lokalnych podatków. Szczegółowe dane na temat działalności nadleśnictwa znajdą Państwo na kolejnych stronach.

Już po raz drugi w tym roku nasza organizacja kieruje tego rodzaju raporty do samorządów gminnych w całej Polsce. Samorzady to nasz naturalny i bliski partner. To Państwo posiadają mandat uzyskany w demokratycznych wyborach, uprawniający do reprezentowania strony społecznej.

Raport traktujemy jako narzędzie w dialogu, który leśnicy chcą prowadzić ze stroną społeczną. Uważamy za oczywiste, że powinni Państwo dowiadywać się o naszej działalności. O jej efektach w minionym roku **2025** i o naszych zamierzeniach na rok **2026**. Niech to będzie podstawa do dyskusji na temat sposobów zarządzania lasami, ich wpływu na gospodarkę, klimat i stosunki wodne. O oczekiwaniach społecznych. Stoimy na stanowisku, że debata i konsultacje w środowisku lokalnym mają szczególną wartość. Bo odbywają się w poczuciu odpowiedzialności i realnej oceny skutków podejmowanych decyzji.



Jacek Szymczak
Nadleśniczy
Nadleśnictwa Kutno



Część I

Dane ogólne o nadleśnictwie

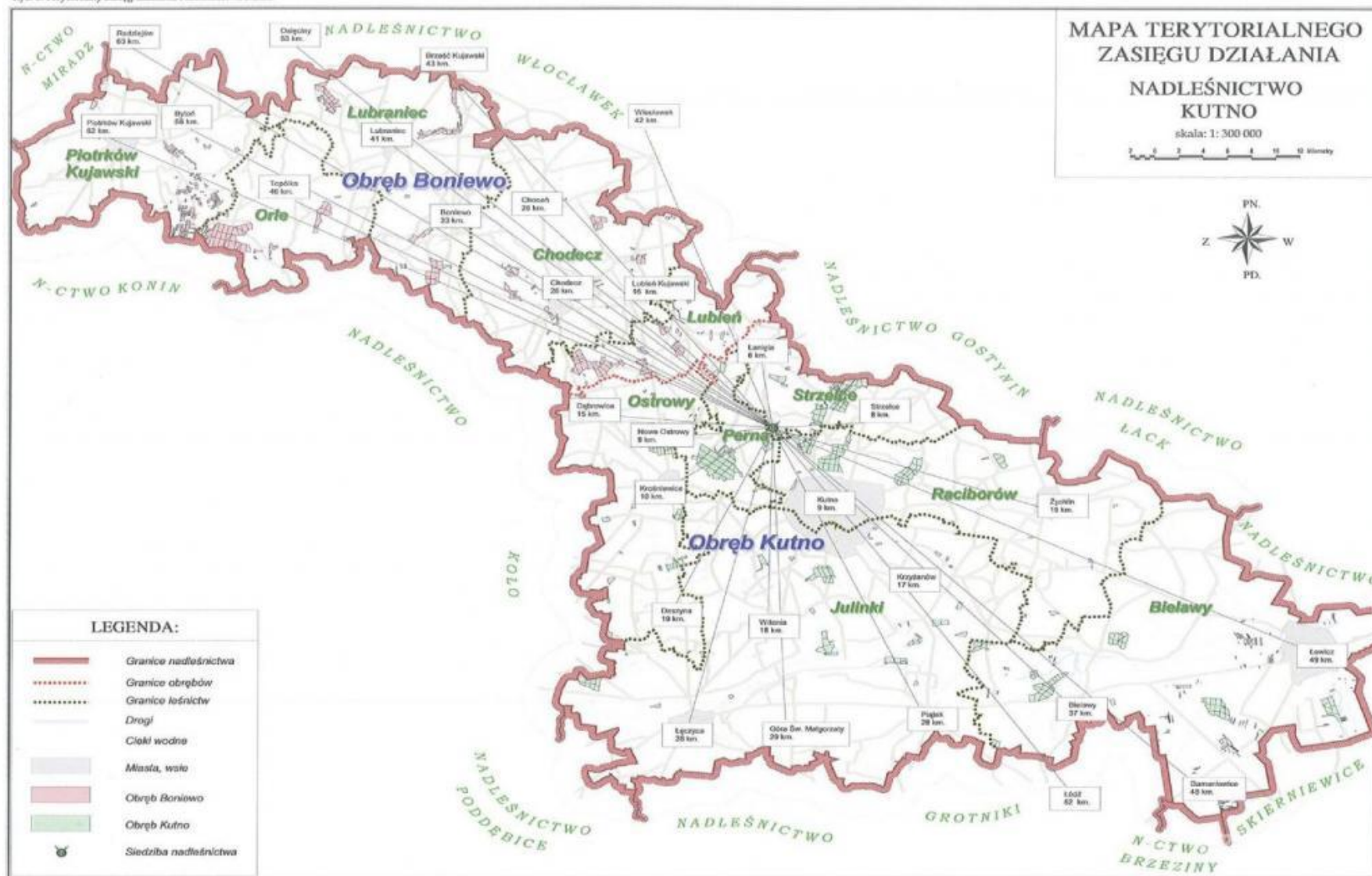


Nadleśnictwo Kutno

Nadleśnictwo Kutno wchodzi w skład Regionalnej Dyrekcji Lasów Państwowych w Łodzi. Nasze lasy rosną na powierzchni blisko 10 tys. ha na północno-zachodniej rubieży dyrekcji łódzkiej, sąsiadujemy z następującymi nadleśnictwami: od północy z Łąckiem i Gostyninem, od wschodu ze Skierniewicami, od południa Grotnikami, Brzezunami i Poddębicami, od zachodu RDLP Toruń, Nadleśnictwo Miradz i Nadleśnictwo Włocławek oraz RDLP Poznań, Nadleśnictwo Konin i Nadleśnictwo Koło. Nadleśnictwo Kutno dzieli się na 2 obręby leśne: Boniewo i Kutno oraz 11 leśnictw: Lubraniec, Piotrków, Orle, Chodecz, Lubień, Strzelce, Raciborów, Ostrowy, Perna, Julinki oraz Bielawy. Przy Nadleśnictwie Kutno na terenie leśnictwa Strzelce znajduje się szkółka leśna. W zarządzie Nadleśnictwa Kutno znajduje się obwód łowiecki nr 12 tj. Ośrodek Hodowli Zwierzyny. Nadleśnictwo Kutno na terenie zarządzanego obwodu prowadzi wzorcową gospodarkę łowiecką i zagospodarowanie łowiska. W celu odtwarzania populacji kuropatwy (***Perdix perdix***) na terenie Ośrodka Hodowli Zwierzyny w bieżącym sezonie kontynuowano **reintrodukcje** tego gatunku, w ramach programu „Wzbogacanie różnorodności przyrodniczej łowisk leśnych i polnych”. Na terenie leśnictwa Ostrowy znajduje się drugi Ośrodek Hodowli Zwierzyny, jest on własnością Zarządu Głównego PZŁ w Warszawie. Na jego terenie dawniej była prowadzona hodowla zająca (***Lepus europaeus***), kuropatwy (***Perdix perdix***) i bażanta, obecnie tylko bażanta (***Phasianus colchicus***). Nadleśnictwo Kutno położone jest na obszarze województw kujawsko-pomorskiego i łódzkiego. W województwie kujawsko-pomorskim znajduje się powiat Radziejowski, a w nim gminy/ miasta Bytoń, Osiecin, Piotrków Kujawski Miasto, Piotrków Kujawski obszar wiejski i Topólka oraz powiat Włocławski, a na jego terenie gminy/ miasta Boniewo, Brześć Kujawski obszar wiejski, Chocień, Chodecz obszar wiejski, Kowal, Lubień Kujawski Miasto, Lubień Kujawski obszar wiejski, Lubraniec obszar wiejski. Na terenie województwa łódzkiego znajduje się powiat kutnowski, a w nim gminy Kutno, Dąbrowice, Krośniewice obszar wiejski, Krzyżanów, Łanięta, Nowe Ostrowy, Oporów, Strzelce, Żychlin obszar wiejski. W powiecie łęczyckim są gminy: Daszyna, Góra Świętej Małgorzaty, Łęczyca, Piątek obszar wiejski, Witonia. W powiecie łowickim znajdują się gminy: Łowicz, Bielawy, Domaniewice, Zduny. Dominującym gatunkiem w drzewostanach nadleśnictwa jest sosna zwyczajna (***Pinus sylvestris***). Zdecydowanie mniejsze powierzchnie zajmują drzewostany z panującymi dębami szypułkowym (***Quercus robur***) oraz bezszypułkowym (***Quercus rubra***), olszą czarną (***Alnus glutinosa***), brzozą brodawkowatą (***Betula pendula***), modrzewiem (***Larix decidua***). Wszystkie pozostałe gatunki posiadają udział poniżej 1%.

Lokalizacja - Nadleśnictwo Kutno

Ryc. 1. Terytorialny zasięg działania Nadleśnictwa Kutno





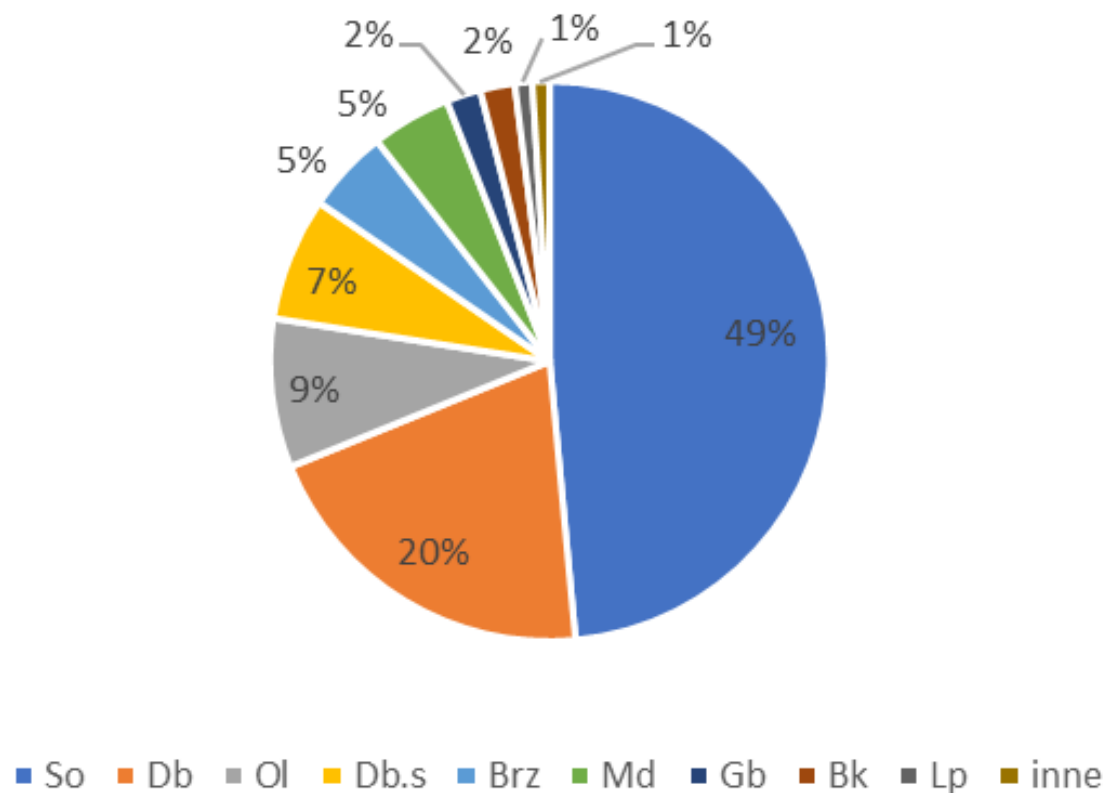
Zasoby w zarządzie nadleśnictwa

Podstawowe dane statystyczne o zasobach w zarządzie:

- Powierzchnia Nadleśnictwa Kutno wynosi 9873,30 ha , w tym gruntów leśnych 9613,07 ha
- Nadleśnictwo Kutno składa się z dwóch obrębów : Boniewo oraz Kutno
- Gatunkami Panującymi na terenie Nadleśnictwa Kutno na dzień 01 stycznia 2025 r. są:
So 53,84%, Db (wraz z Dbs, Dbb) 29,62%, Ol 10,37% i Brz 2,86%, Md 1,46%.
- Średni wiek drzewostanów w Nadleśnictwie wynosi 60 lat
- Średnia zasobność drzewostanów wynosi 226 m³/ha

Zasoby w zarządzie nadleśnictwa

Udział drzew w drzewostanie (%)





Powierzchnia gruntów Skarbu Państwa w zarządzie PGL LP Nadleśnictwa Kutno w poszczególnych gminach

Gmina	Powierzchnia nadleśnictwa	Grunty leśne (ogółem)	Grunty nieleśne
Bytoń	87,34	86,74	0,6
Osięciny	91,02	89,92	1,1
Piotrków Kujawski Miasto	2,47	2,47	0
Piotrków Kujawski Ob. Wiej.	552,91	542,22	10,69
Topólka	760,85	759,23	1,62
Boniewo	368,10	357,31	10,79
Brześć Kujawski Ob. Wiej.	86,19	78,76	7,43
Choceń	134,04	134,03	0,01
Chodecz Ob. Wiej.	868,23	851,01	17,22
Kowal	16,69	16,69	0



Powierzchnia gruntów Skarbu Państwa w zarządzie PGL LP Nadleśnictwa Kutno w poszczególnych gminach

Gmina	Powierzchnia nadleśnictwa	Grunty leśne (ogólnie)	Grunty nieleśne
Lubień Kujawski Miasto	4,52	4,11	0,41
Lubień Kujawski Ob. Wiej.	522,33	516,15	6,18
Lubraniec Ob. Wiej.	512,21	460,26	51,95
Kutno Miasto	20,86	20,79	0,07
Bedlno	45,51	45,51	0
Dąbrowice Ob. Wiej.	12,37	12,37	0
Krośniewice Ob. Wiej.	164,00	162,75	1,25
Krzyżanów	247,00	244,83	2,17
Kutno Ob. Wiej.	742,15	727,85	14,30
Łanięta	370,43	346,56	23,87



Powierzchnia gruntów Skarbu Państwa w zarządzie PGL LP Nadleśnictwa Kutno w poszczególnych gminach

Gmina	Powierzchnia nadleśnictwa	Grunty leśne (ogólnie)	Grunty nieleśne
Nowe Ostrowy	1264,33	1223,71	40,62
Oporów	370,43	365,69	4,74
Strzelce	700,04	693,66	6,38
Żychlin Ob. wiej	2,89	2,89	0
Daszyna	108,13	107,78	0,35
Góra Świętej Małgorzaty	4,27	4,27	0
Łęczyca	176,80	176,80	0
Piątek Ob. Wiej.	177,18	176,37	0,81
Witonia	35,48	35,48	0
Łowicz Miasto	0,18	0,18	0



Powierzchnia gruntów Skarbu Państwa w zarządzie PGL LP Nadleśnictwa Kutno w poszczególnych gminach

Gmina	Powierzchnia nadleśnictwa	Grunty leśne (ogólnie)	Grunty nieleśne
Bielawy	689,61	679,68	9,93
Domaniewice	132,29	123,51	8,78
Łowicz	589,33	548,67	40,66
Zduny	13,15	13,13	0,02
łącznie	9873,30	9613,07	260,23



Lasy nie stanowiące własności Skarbu Państwa w zasięgu administracyjnym Nadleśnictwa Kutno w poszczególnych gminach.

Gmina	Powierzchnia nadleśnictwa	Grunty leśne Lasów niepaństwowych (ogólnie)
Bytoń	87,34	117,00
Osięciny	91,02	49,00
Piotrków Kujawski Miasto	2,47	2,00
Piotrków Kujawski Ob. Wiej.	552,91	287,00
Topólka	760,85	322,60
Boniewo	368,10	80,41
Brześć Kujawski Ob. Wiej.	86,19	115,00
Chocień	134,04	61,09
Chodecz Ob. Wiej.	868,23	294,79
Kowal	16,69	6,63



Lasy nie stanowiące własności Skarbu Państwa w zasięgu administracyjnym Nadleśnictwa Kutno w poszczególnych gminach.

Gmina	Powierzchnia nadleśnictwa	Grunty leśne Lasów niepaństwowych (ogólnie)
Lubień Kujawski Miasto	4,52	4,10
Lubień Kujawski Ob. Wiej.	522,33	464,01
Lubraniec Ob. Wiej.	512,21	105,01
Kutno Miasto	20,86	0,00
Bedlno	45,51	65,00
Dąbrowice Ob. Wiej.	12,37	1,00
Krośniewice Ob. Wiej.	164	110,00
Krzyżanów	247	54,00
Kutno Ob. Wiej.	742,15	49,62
Łanięta	370,43	54,00

Lasy nie stanowiące własności Skarbu Państwa w zasięgu administracyjnym Nadleśnictwa Kutno w poszczególnych gminach.

Gmina	Powierzchnia nadleśnictwa	Grunty leśne Lasów niepaństwowych (ogólnie)
Nowe Ostrowy	1 264,33	140,80
Oporów	370,43	7,00
Strzelce	700,04	219,00
Żychlin Ob. wiej	2,89	23,00
Daszyna	108,13	87,21
Góra Świętej Małgorzaty	4,27	39,32
Łęczycza	176,8	0,00
Piątek Ob. Wiej.	177,18	412,50
Witonia	35,48	34,33
Łowicz Miasto	0,18	151,21

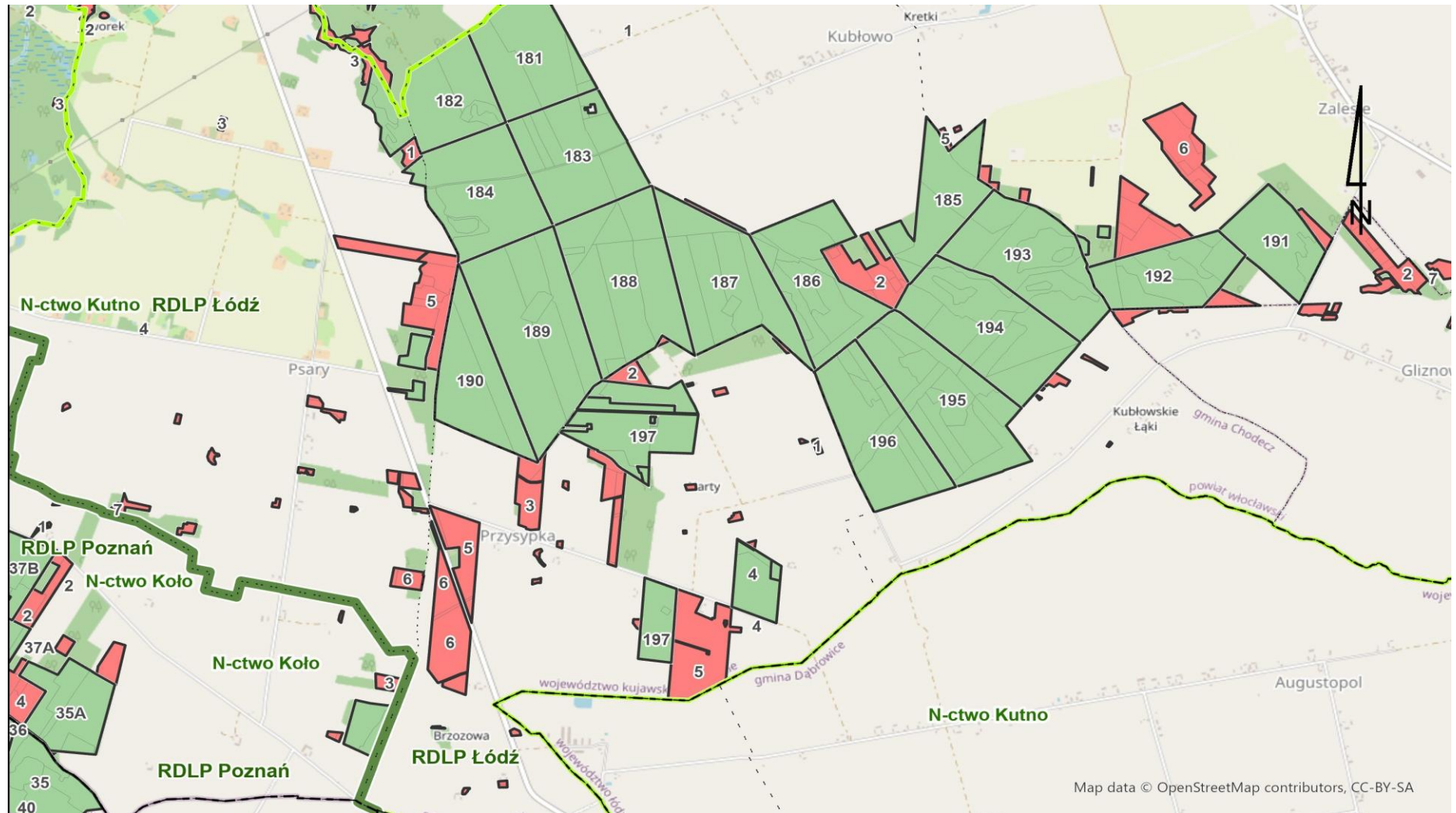
Lasy nie stanowiące własności Skarbu Państwa w zasięgu administracyjnym Nadleśnictwa Kutno w poszczególnych gminach.

Gmina	Powierzchnia nadleśnictwa	Grunty leśne Lasów niepaństwowych (ogólnie)
Bielawy	689,61	679,13
Domaniewice	132,29	123,13
Łowicz	589,33	548,24
Zduny	13,15	13,14
Łącznie	9873,30	4720,27

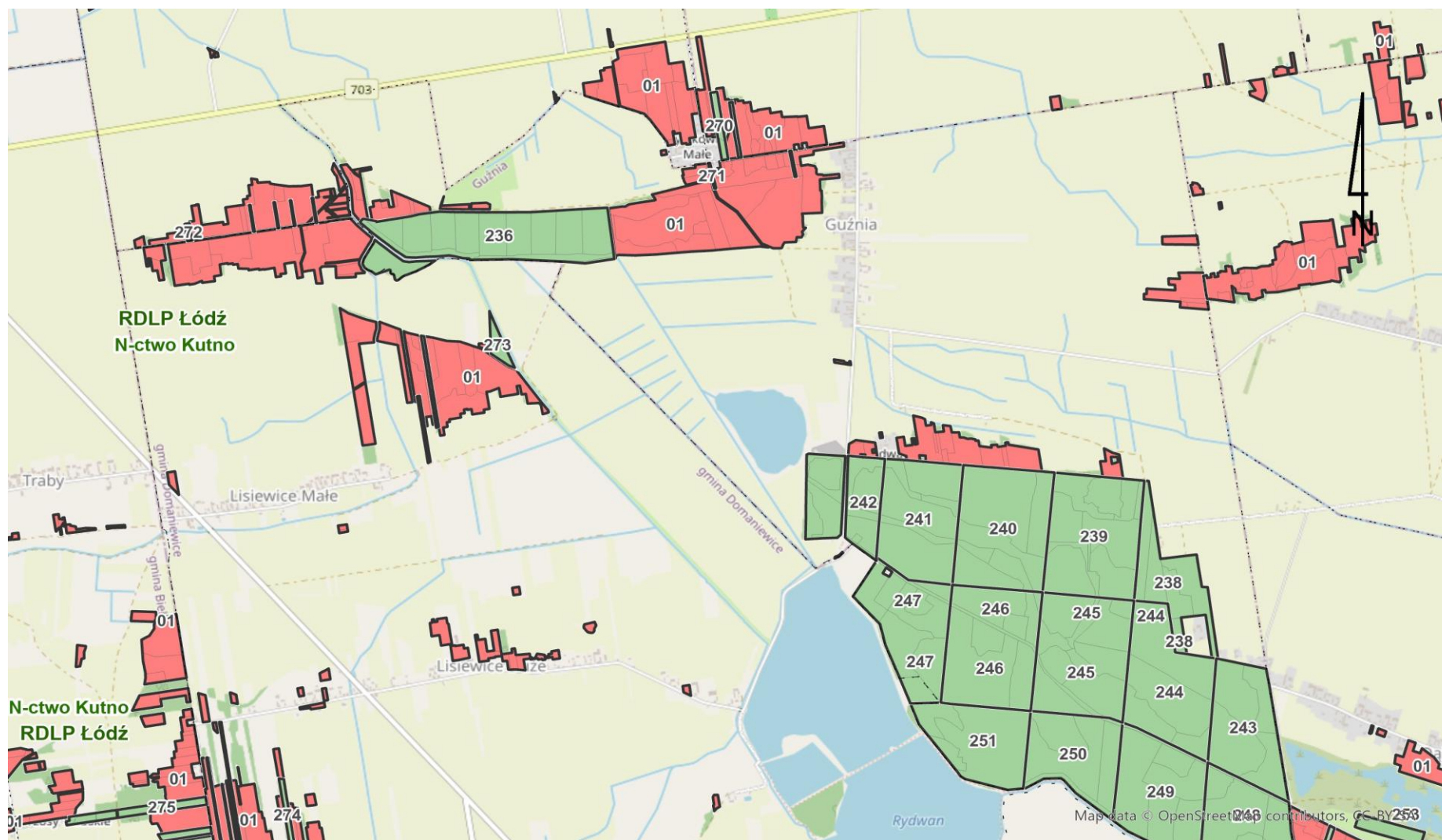
Grunty będące w zarządzie Lasów Państwowych oraz te nie stanowiące własności Skarbu Państwa można zweryfikować za pomocą strony Bank Danych o Lasach pod linkiem:

<https://www.bdl.lasy.gov.pl/portal/> → lasy na mapach → Mapy BDL → Mapa form własności

Przykład lasów nie stanowiących własności Skarbu Państwa w zasięgu administracyjnym Nadleśnictwa Kutno

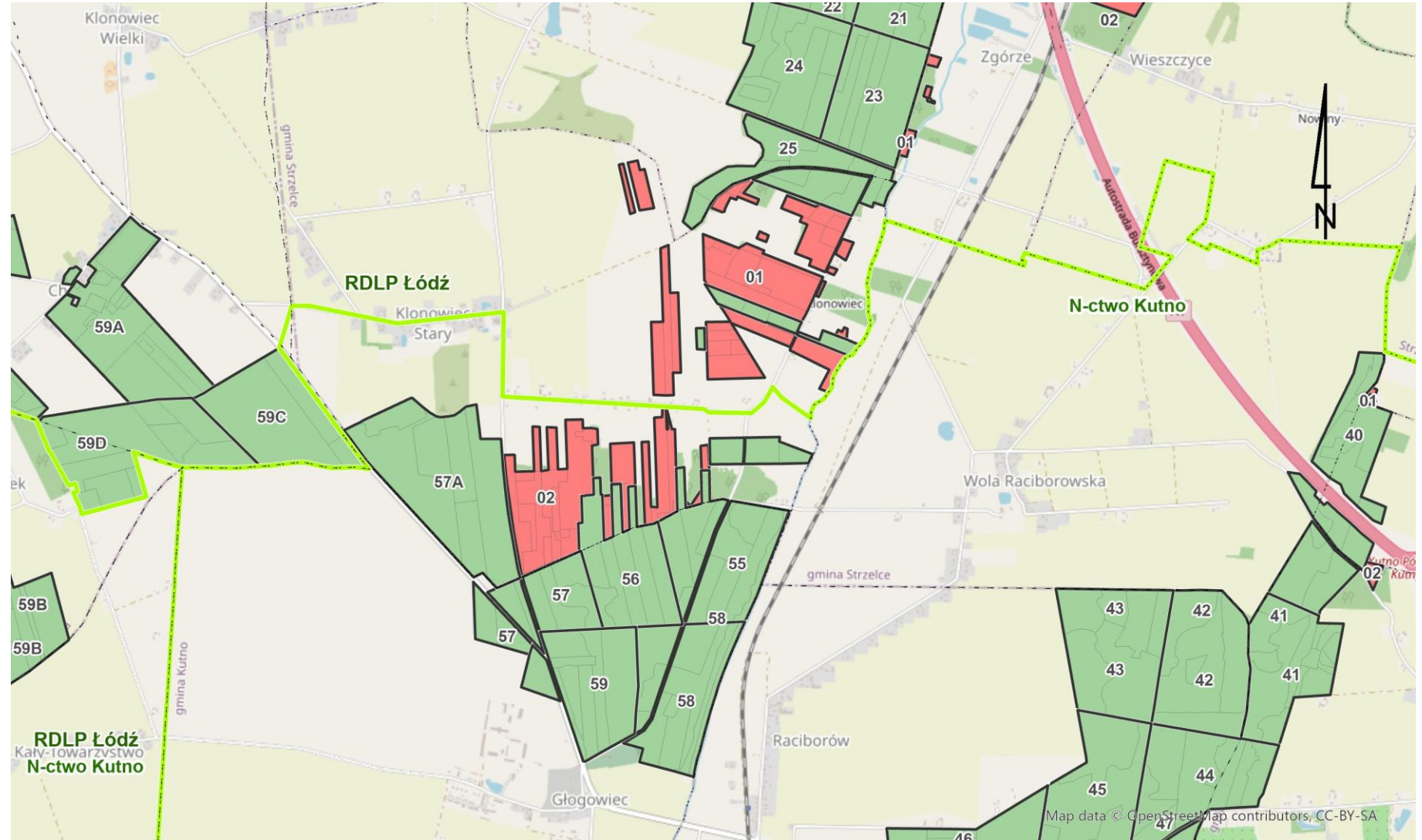


Przykład lasów nie stanowiących własności Skarbu Państwa w zasięgu administracyjnym Nadleśnictwa Kutno





Przykład lasów nie stanowiących własności Skarbu Państwa w zasięgu administracyjnym Nadleśnictwa Kutno





Infrastruktura nadleśnictwa

- **biuro, osady, zaplecze techniczne**

Siedziba nadleśnictwa (budynek biurowy) łącznie z lokalami mieszkalnymi stanowiącymi zasób mieszkaniowy Nadleśnictwa Kutno liczą aktualnie 22 pozycje.

- **sieć dróg**

Drogi leśne - szt. 53

Dojazd pożarowy - szt. 29

- **obiekty edukacyjne, urządzenia służące rekreacji, turystyce**

1. Ścieżka edukacyjna w Raciborowie
2. Leśna klasa w Pernie
3. Miejsca postoju pojazdów - szt. 3
4. „Leśny park dendrologiczny” w Raciborowie

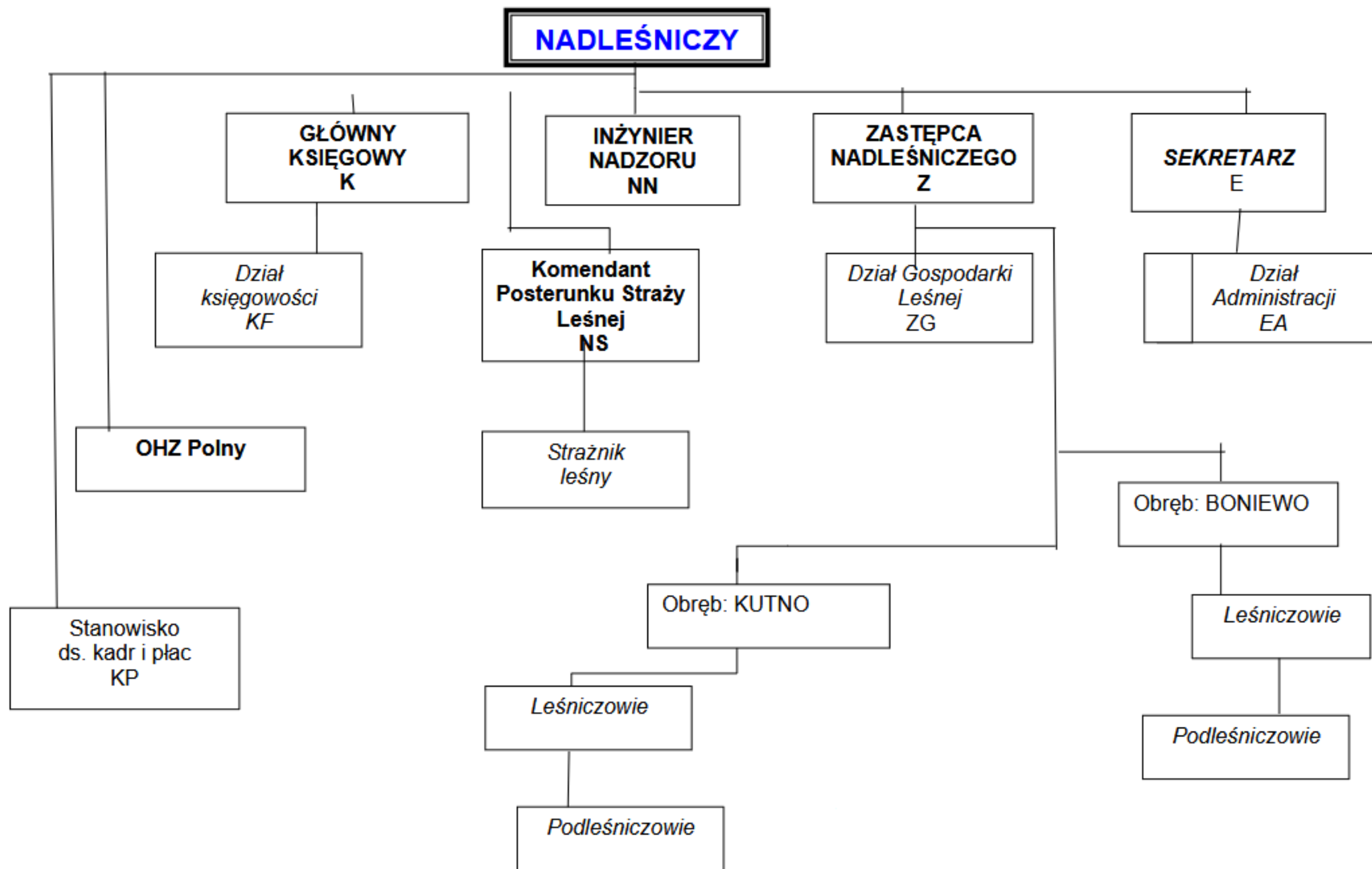


Struktura organizacyjna nadleśnictwa

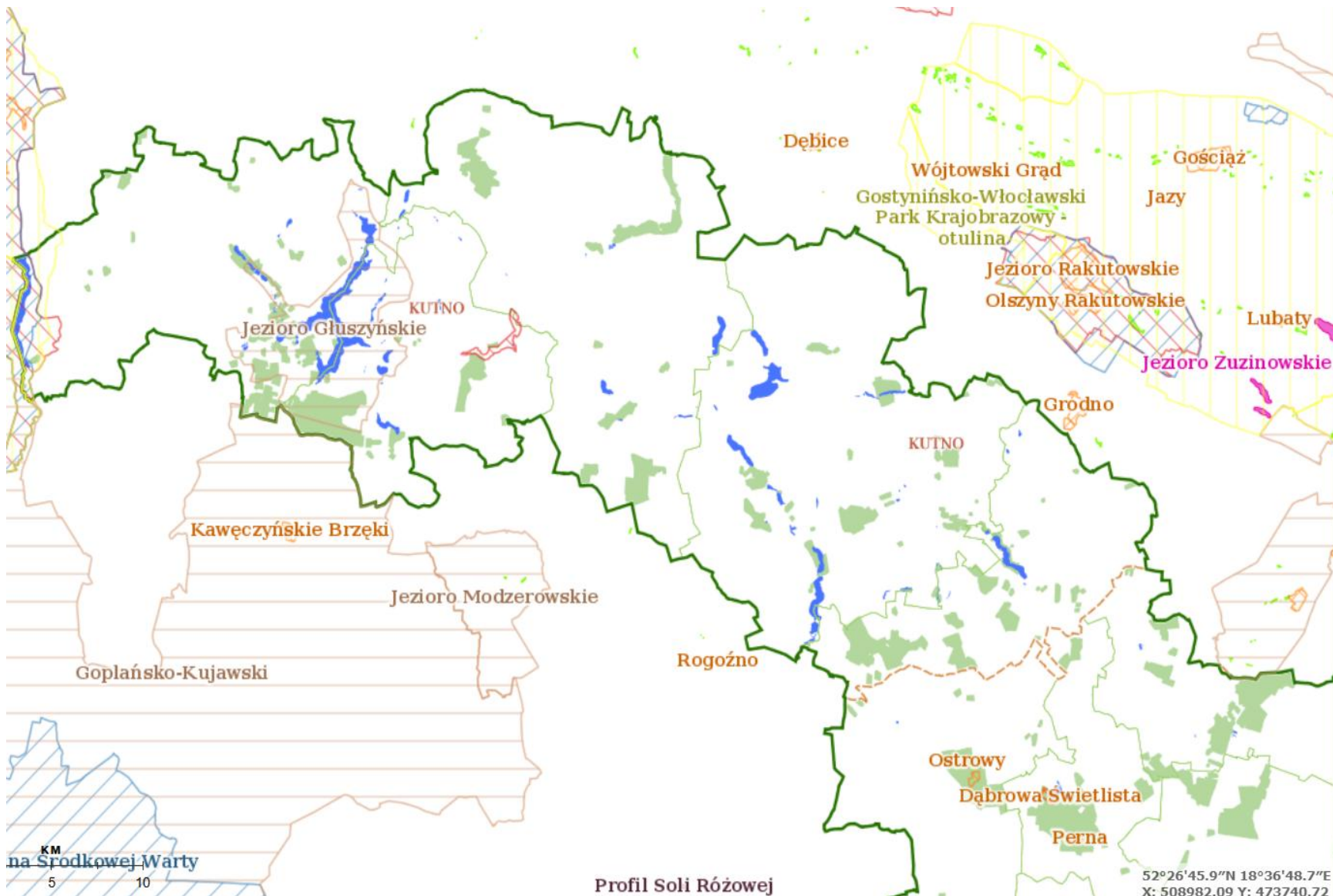
- liczba leśnictw - 11
- Szkółka przy siedzibie nadleśnictwa w Chrośnie
- Ośrodek hodowli zwierzyny
- liczba pracowników - 37,
- Nadleśnictwo Kutno nie prowadzi nadzoru nad lasami nie stanowiącymi własności Skarbu Państwa.



Infrastruktura Nadleśnictwa



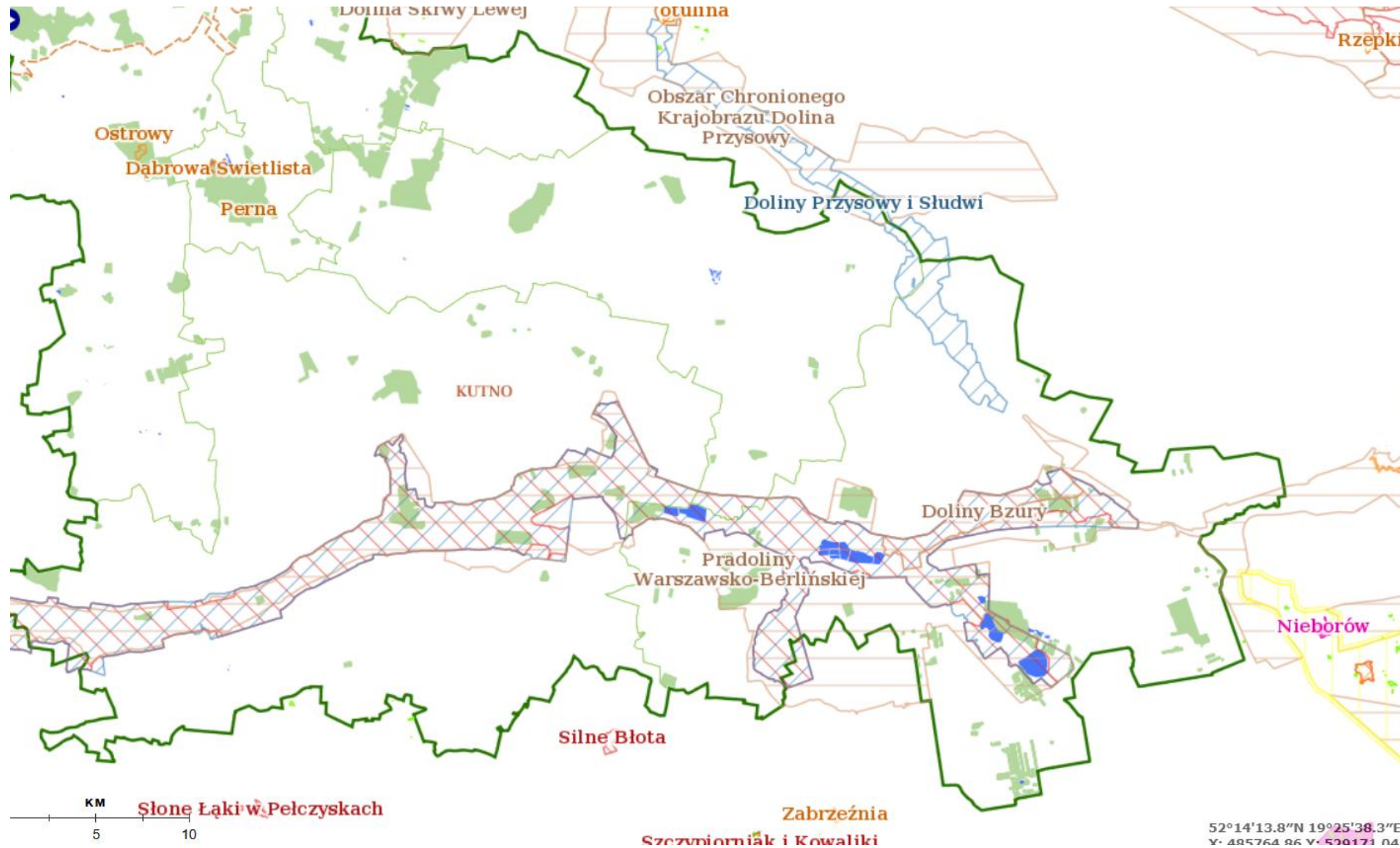
Formy ochrony przyrody na terenie Nadleśnictwa Kutno



W zasięgu terytorialnym Nadleśnictwa Kutno są :

- 1) Cztery rezerваты przyrody o łącznej powierzchni ponad 97 ha:
 - Dąbrowa Świetlista,
 - Perna,
 - Ostrowy,
 - Ostrowy-Bażantarnia.
- 2) Jeden park krajobrazowy:
 - Nadgoplański Park Tysiąclecia - pow. 9,06 ha
- 3) Pięć obszarów Natura 2000 o łącznej powierzchni 1522,78 ha
 - Ostoja Nadgoplańska – pow. 2,00 ha,
 - Pradolina Warszawsko -Berlińska – pow. 740,49 ha,
 - Jezioro Gopło – pow. 9,06 ha,
 - Dąbrowa świetlista w Pernie – pow. 40,13 ha,
 - Pradolina Bzury-Neru – pow. 731,10 ha.
 - Dolina Przysowy i Studwi – ogółem 3980,66 ha
- 4) Jeden użytek ekologiczny o pow. 2 ha
- 5) Dwa pomniki przyrody, na które przypadają 2 drzewa.
- 6) Rezerwat przyrodniczo-archeologiczny „Sarnowo”- pow. 3,75 ha
- 7) Obszar Ochrony Krajobrazu
 - OCHK Jezioro Głuszyńskie – pow. 993,50 ha
 - OCHK Dolina Bzury – pow. 10,53 ha
 - OCHK Pradolina Warszawsko – Berlińska – pow. 1342,66 ha
 - OCHK Dolina Przysowy – 343,11 ha

Formy ochrony przyrody na terenie Nadleśnictwa Kutno



Formy ochrony przyrody na terenie Nadleśnictwa Kutno z podziałem na gminy

Gmina	Nazwa obszaru ochronnego	Powierzchnia
011 Łowicz	Pradolina Bzury-Neru	0,18
	Pradolina Warszawsko-Berlińska	0,18
	Pradoliny Warszawsko-Berlińskiej	0,18
011 Łowicz	Suma	0,54

Gmina	Nazwa obszaru ochronnego	Powierzchnia
022 Bielawy	Pradolina Bzury-Neru	91,61
	Pradolina Warszawsko-Berlińska	91,49
	Pradoliny Warszawsko-Berlińskiej	632,64
022 Bielawy	Suma	872,21

Gmina	Nazwa obszaru ochronnego	Powierzchnia
022 Bytoń	OCHK JEZIORO GŁUSZYŃSKIE	14,08
022 Bytoń	Suma	14,08

Gmina	Nazwa obszaru ochronnego	Powierzchnia
042 Domaniewice	Pradolina Bzury-Neru	13,31
	Pradolina Warszawsko-Berlińska	14,96
	Pradoliny Warszawsko-Berlińskiej	61,83
042 Domaniewice	Suma	90,10

Gmina	Nazwa obszaru ochronnego	Powierzchnia
052 Krzyżanów	Pradolina Bzury-Neru	199,56
	Pradolina Warszawsko-Berlińska	199,56
	Pradoliny Warszawsko-Berlińskiej	222,17
052 Krzyżanów	Suma	684,84

Gmina	Nazwa obszaru ochronnego	Powierzchnia
052 Łęczycza	Pradolina Bzury-Neru	22,44
	Pradolina Warszawsko-Berlińska	22,44
	Pradoliny Warszawsko-Berlińskiej	22,44
052 Łęczycza	Suma	67,32

Gmina	Nazwa obszaru ochronnego	Powierzchnia
055 Piotrków Kujawski Ob. wiew.	Jezioro Gopło	9,06
	Nadgoplański Park Tysiąclecia	9,06
	OCHK JEZIORO GŁUSZYŃSKIE	292,08
	Ostoja Nadgoplańska	2,00
055 Piotrków Kujawski Ob. wiew.	Suma	312,20

Gmina	Nazwa obszaru ochronnego	Powierzchnia
062 Kutno	Pradolina Bzury-Neru	13,81
	Pradolina Warszawsko-Berlińska	13,81
	Pradoliny Warszawsko-Berlińskiej	13,81
062 Kutno	Suma	41,43

Formy ochrony przyrody na terenie Nadleśnictwa Kutno z podziałem na gminy

Gmina	Nazwa obszaru ochronnego	Powierzchnia
065 Piątek Ob. wiej.	Pradolina Bzury-Neru	164,19
	Pradolina Warszawsko-Berlińska	164,19
	Pradoliny Warszawsko-Berlińskiej	164,19
	Strefa ochrony Bielik1	38,06
	Strefa ochrony Bielik3	46,37
065 Piątek Ob. wiej.	Suma	577,00
Gmina	Nazwa obszaru ochronnego	Powierzchnia
072 Łowicz	Pradolina Bzury-Neru	181,84
	Pradolina Warszawsko-Berlińska	189,70
	Pradoliny Warszawsko-Berlińskiej	202,19
072 Łowicz	Suma	573,73
Gmina	Nazwa obszaru ochronnego	Powierzchnia
072 Topółka	OCHK JEZIORO GŁUSZYŃSKIE	426,34
072 Topółka	Suma	426,34
Gmina	Nazwa obszaru ochronnego	Powierzchnia
082 Nowe Ostrowy	Dąbrowa Świetlista	40,13
	Dąbrowa Świetlista w Pernie	40,13
	Ostrowy	13,32
	Ostrowy-Bażantarnia	28,10
	Perna	15,89
082 Nowe Ostrowy	Suma	137,57

Gmina	Nazwa obszaru ochronnego	Powierzchnia
082 Witonia	Pradolina Bzury-Neru	35,49
	Pradolina Warszawsko-Berlińska	35,49
	Pradoliny Warszawsko-Berlińskiej	31,49
082 Witonia	Suma	102,47
Gmina	Nazwa obszaru ochronnego	Powierzchnia
102 Zduny	Doliny Bzury	11,64
	Pradolina Bzury-Neru	8,67
	Pradolina Warszawsko-Berlińska	8,67
102 Zduny	Suma	28,98
Gmina	Nazwa obszaru ochronnego	Powierzchnia
124 Lubraniec Ob. wiej.	Rezerwat Sarnowo (archeologiczny)	3,75
125 Lubraniec Ob. wiej.	Suma	32,83



Plan urządzenia lasu – podstawa działalności nadleśnictwa

Gospodarka leśna w Lasach Państwowych prowadzona jest na podstawie planów urządzenia lasu, sporządzanych dla nadleśnictw na 10 lat. Takie plany wykonują specjalistyczne jednostki, m.in. Biuro Urządzania Lasu i Geodezji Leśnej.

Plan urządzenia lasu dla Nadleśnictwa Kutno obejmuje okres lat 2025-2034.

Sam termin „urządzenie lasu” ma ponad 200-letni rodowód. Nazywano tak wprowadzanie pierwszych zasad racjonalnej gospodarki, których podstawą był podział lasu na obręb, ich opis i kreślenie map. Każdy kolejny etap planowania był „rewizją urządzania”. Choć to podejście ma wiekowe tradycje, to współczesne plany wykonuje się wykorzystując najnowsze osiągnięcia techniki. Dziś podstawowym narzędziem pracy jest mapa numeryczna, będąca częścią systemu informacji przestrzennej (GIS). Plan urządzenia to gigantyczna baza danych, które mapa przetwarza na sposób graficzny. W inwentaryzacji wykorzystuje się zdjęcia lotnicze i satelitarne. W pomiarach zasobności (ilości drewna na hektarze) bywa wykorzystywane skanowanie laserowe. Nie zmienia się jedno – tak przed wiekami, tak i dzisiaj plan ma zagwarantować, że lasów nam nie ubędzie. I jak pokazują statystyki, efekt jest. Lasów w Polsce przybywa.



Rozmiar zadań zapisanych w planie urządzenia lasu na lata 2025-2034 dla Nadleśnictwa Kutno.

Pozyskanie drewna w okresie 10 lat dla Nadleśnictwa Kutno będzie nie większe niż 447 919 m³/netto, w tym:

- 255 922 m³/netto użytków rębnych,
- orientacyjne 191 997 m³/netto użytków przedrębnych na pow. 3839,95 ha.

Projektowana powierzchnia zalesień i odnowień będzie wynosiła 1002,96 ha tj. 100,30 ha rocznie, a projektowana powierzchnia pielęgnowania upraw i młodników 1354,62 ha tj. 135,46 ha rocznie.

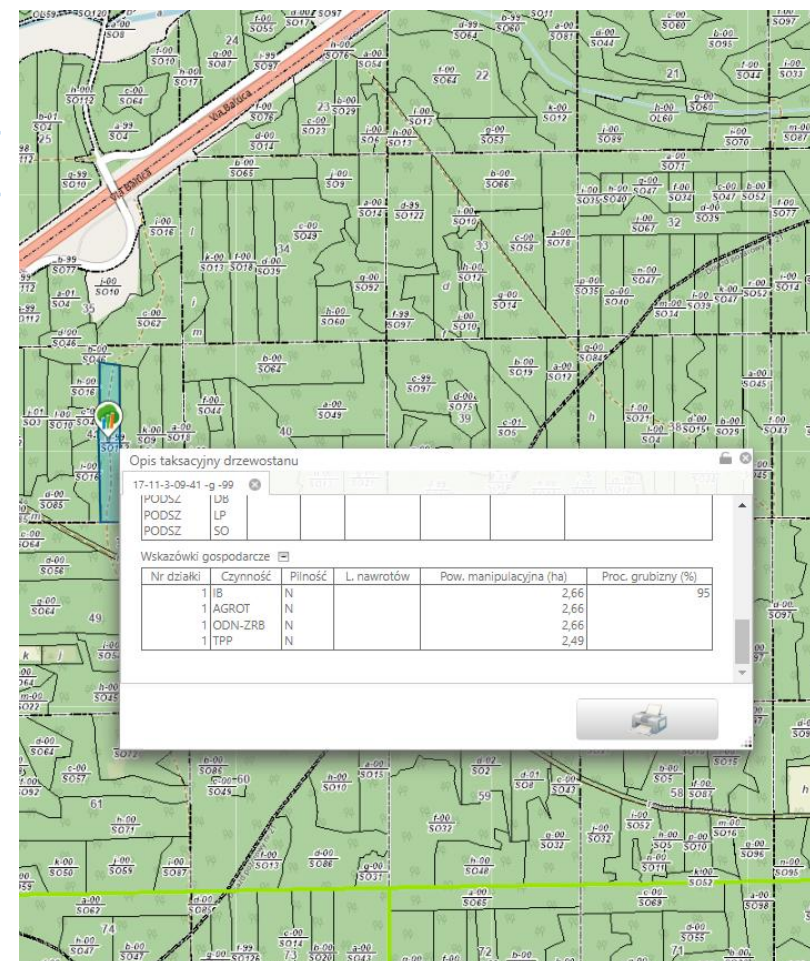


Plan dostępny dla każdego

Plan urządzenia lasu dla Nadleśnictwa Kutno dostępny jest w BIP nadleśnictwa w zakładce „Co robimy” lub pod adresem

[projekt PUL dla Nadleśnictwa Kutno na lata 2025-2034 - Lasy Państwowe Regionalna Dyrekcja Lasów Państwowych w Łodzi - Portal Gov.pl](#)

Informacje na temat lasu oraz zadań planowanych na terenie nadleśnictwa można uzyskać również na stronie Banku Danych o Lasach dostępnego w internecie.



Jak powstaje plan? Lokalny zespół współpracy

Szczególnie istotne na etapie przygotowywania planu i zwołaniu KZP jest: możliwość udziału społeczeństwa w obradach KZP.

Po podpisaniu założeń do planu urządzenia lasu, informacja o wglądzie do nich i możliwości wniesienia uwag oraz miejscu i termie wyłożenia umieszczane są w prasie i BIP.

***KZP (Komisja Założeń Planu)** zajmuje się opracowywaniem i zatwierdzaniem założeń planu urządzenia lasów, czyli dokumentu, który określa cele gospodarki leśnej w danym nadlesnictwie. KZP działa na szczeblu regionalnym, a jej zadaniem jest wskazanie ogólnych zasad dotyczących gospodarki leśnej, które będą realizowane w ramach planu urządzenia lasów. Taki plan jest ważnym dokumentem, który określa sposób zarządzania lasami w Polsce, uwzględniając zarówno aspekty ekologiczne, jak i gospodarcze.*





Część II

**Co się działo w nadleśnictwie
- podsumowanie roku 2025**



Pozyskanie drewna

Użytkowanie rębne – 22 536,70 m³

Użytkowanie przedrębne – 25 085,76 m³

Użytki przygodne – 3 123,48 m³

Sortymenty

Drewno wielkowymiarowe – **13 090,86 m³**

Drewno średniowymiarowe – **35 531,11 m³**

Drewno małowymiarowe – **2 123,97 m³**

Drewno opałowe

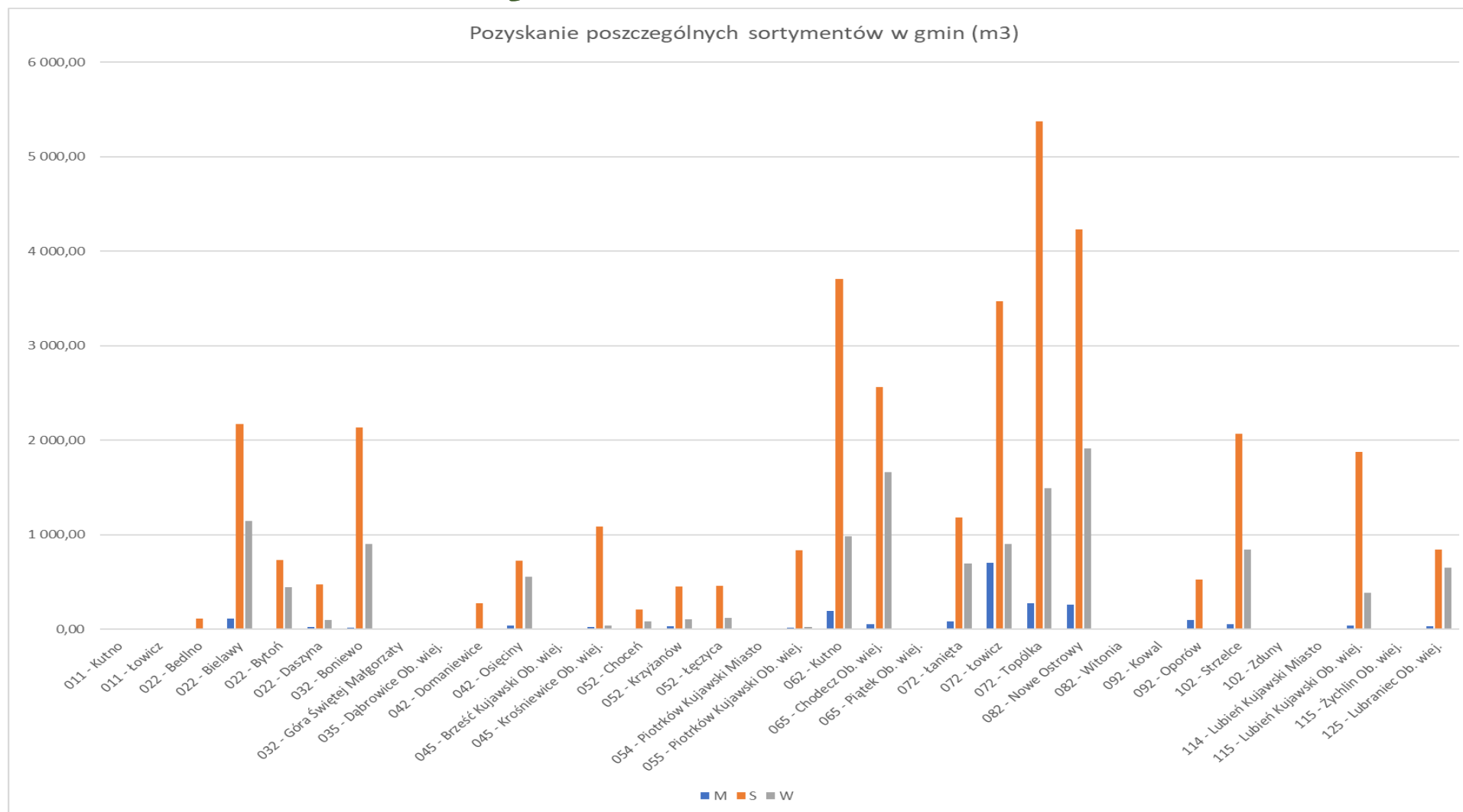
S4 (wałki opałowe) - iglaste 3 326,46 m³, ceny 148,34 zł netto

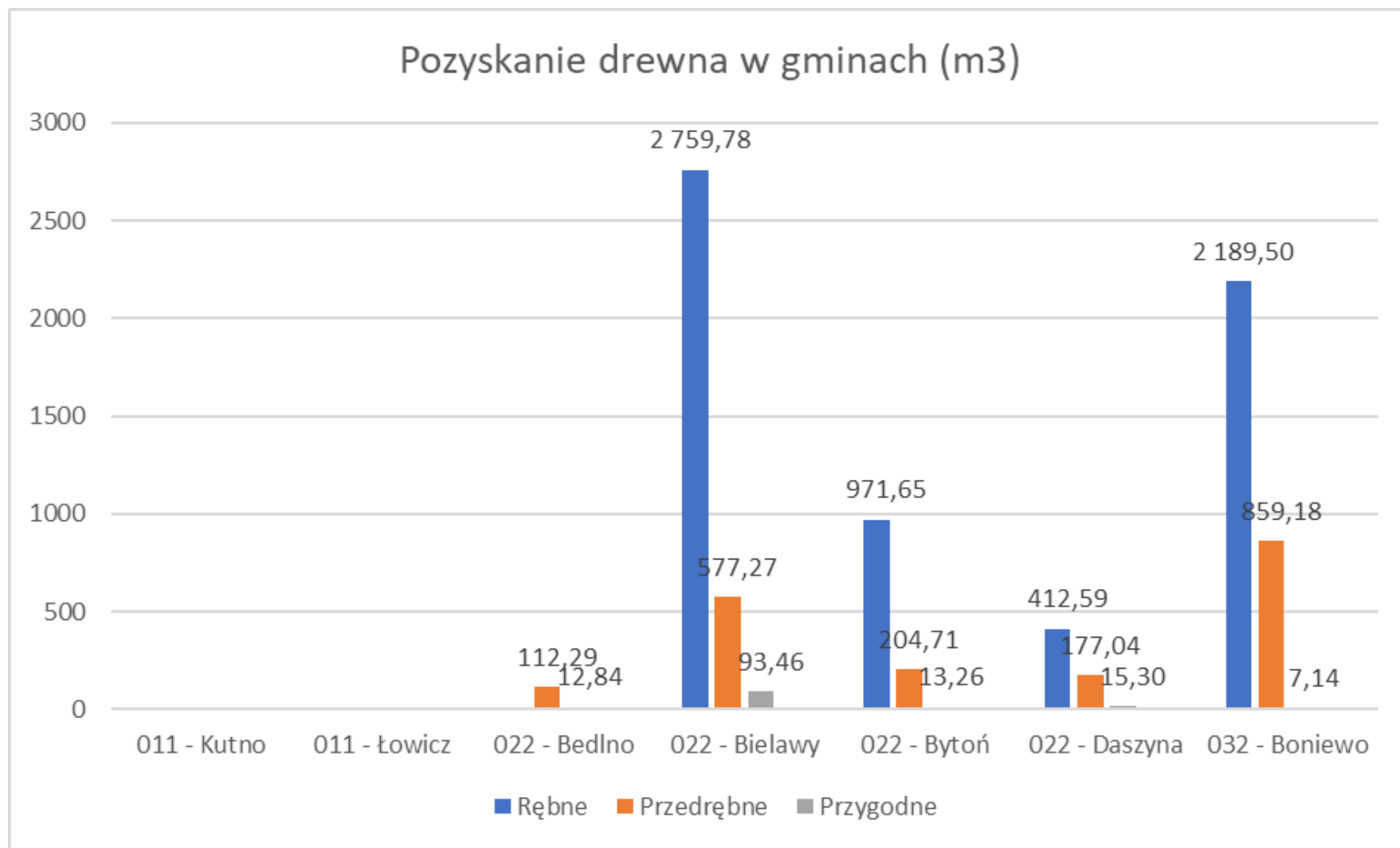
- liściaste 6 767,52 m³ cena 226,10 zł netto

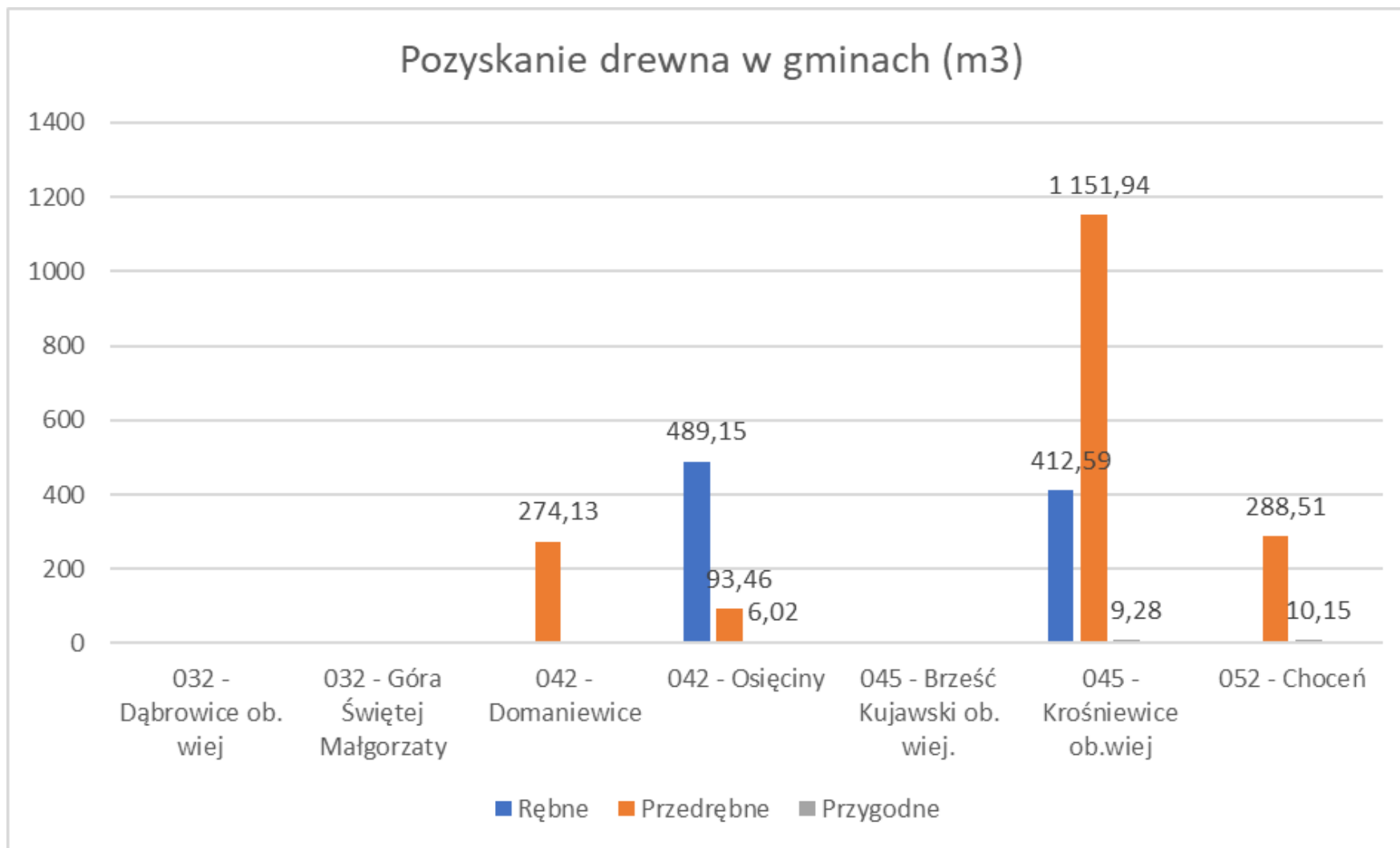
- **ogółem 10 093,98 m³ cena 197,13 zł netto**

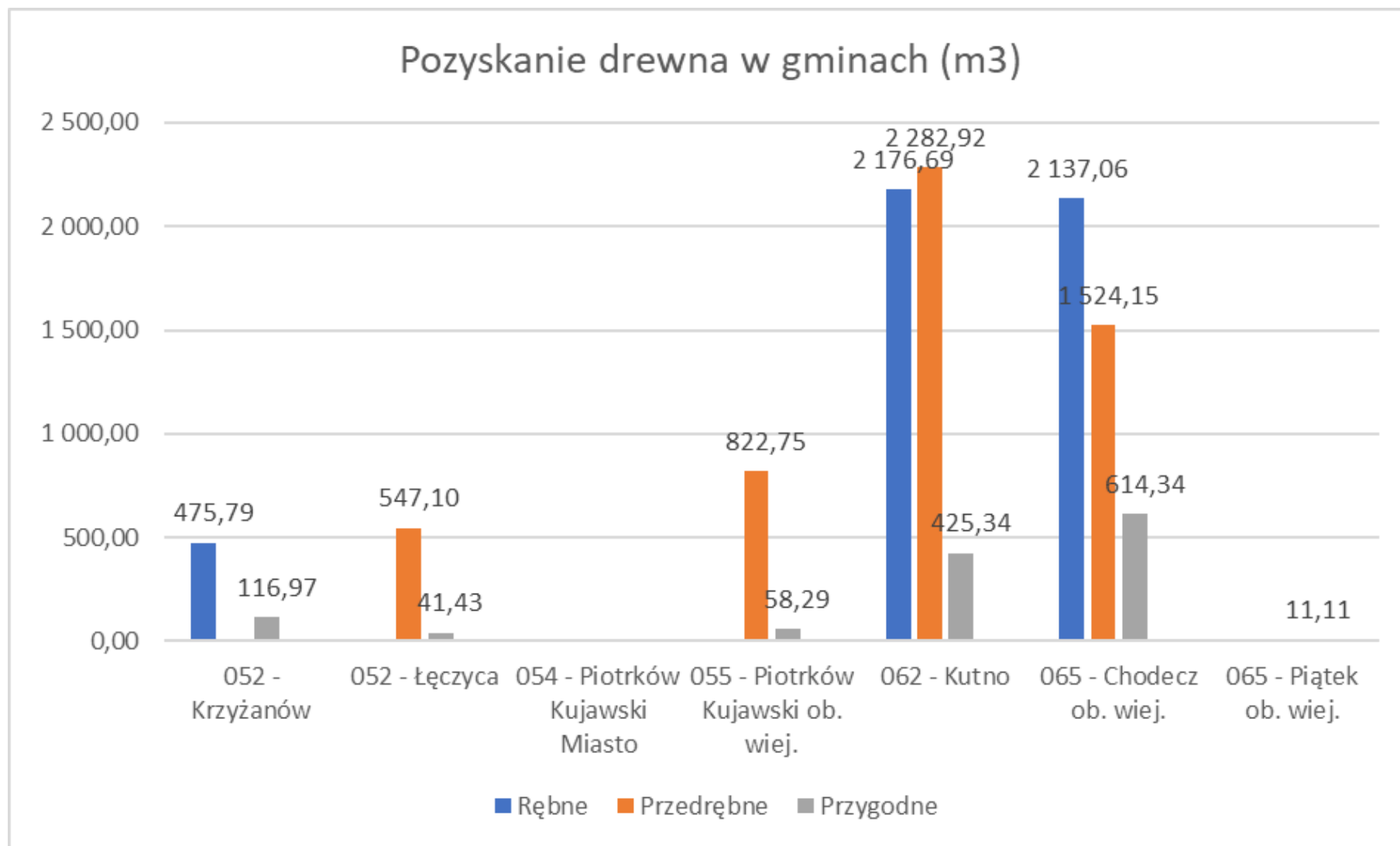
M2 (gałęziówka) - **2 123,97 m³, cena 49,68 zł netto**

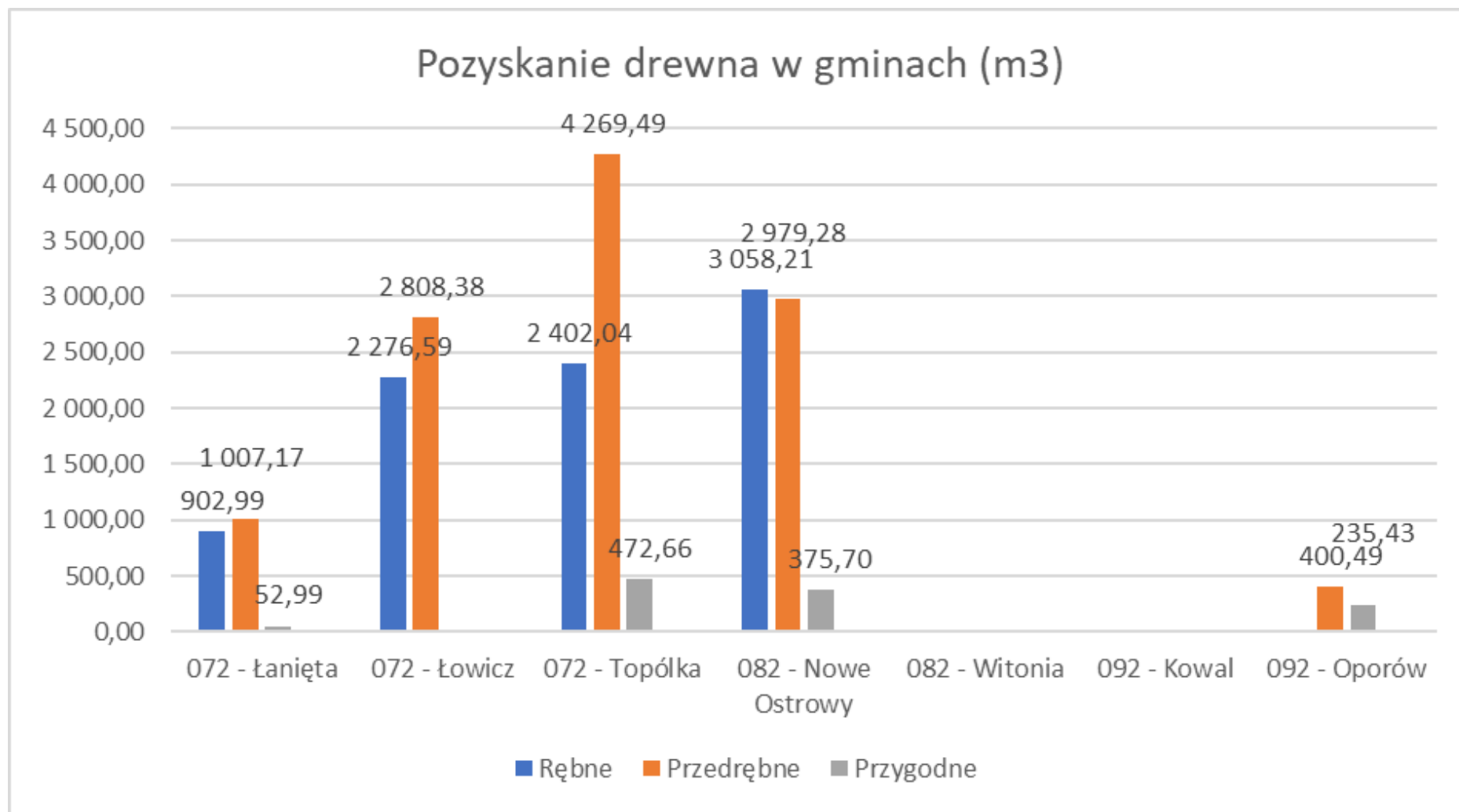
Pozyskanie drewna

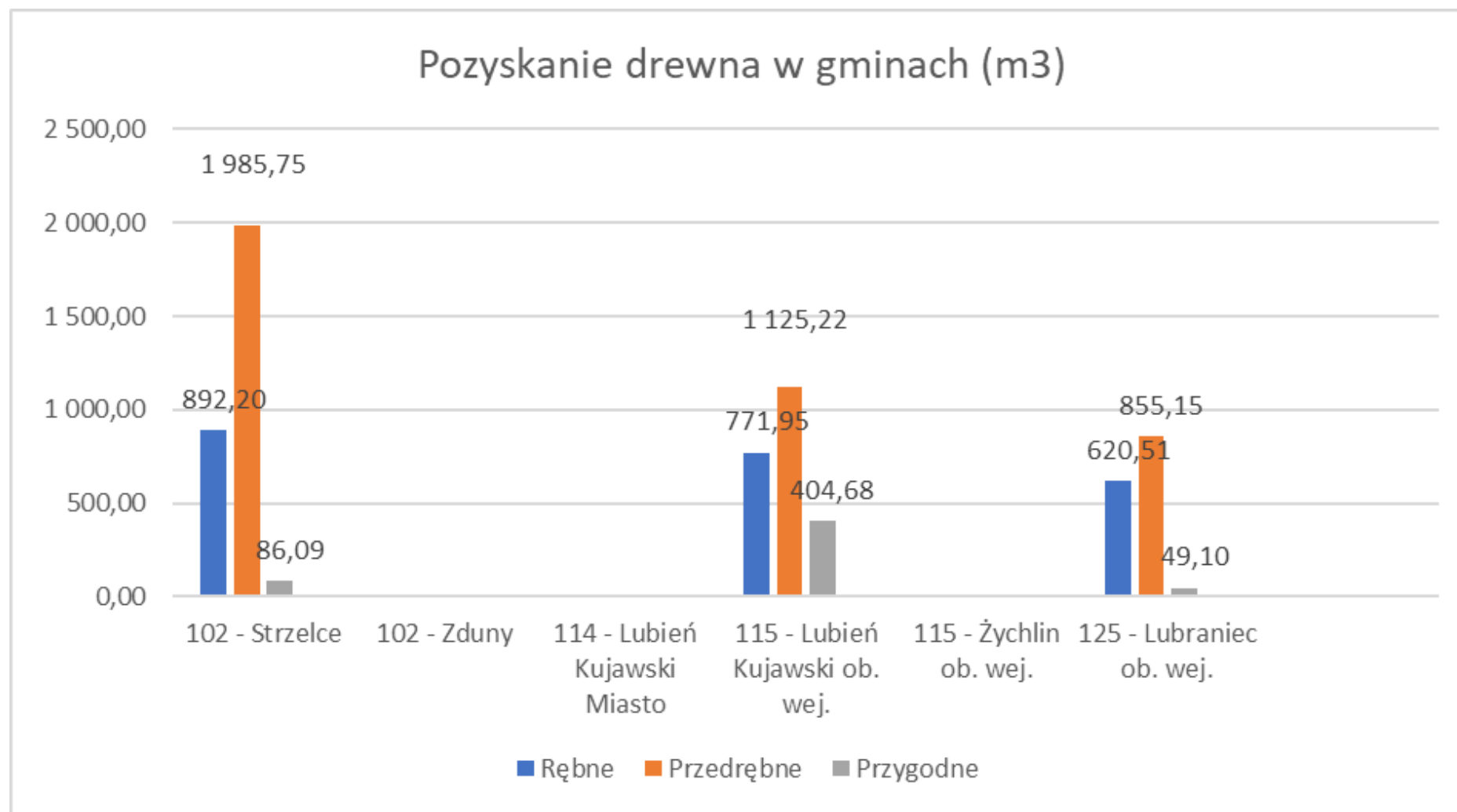






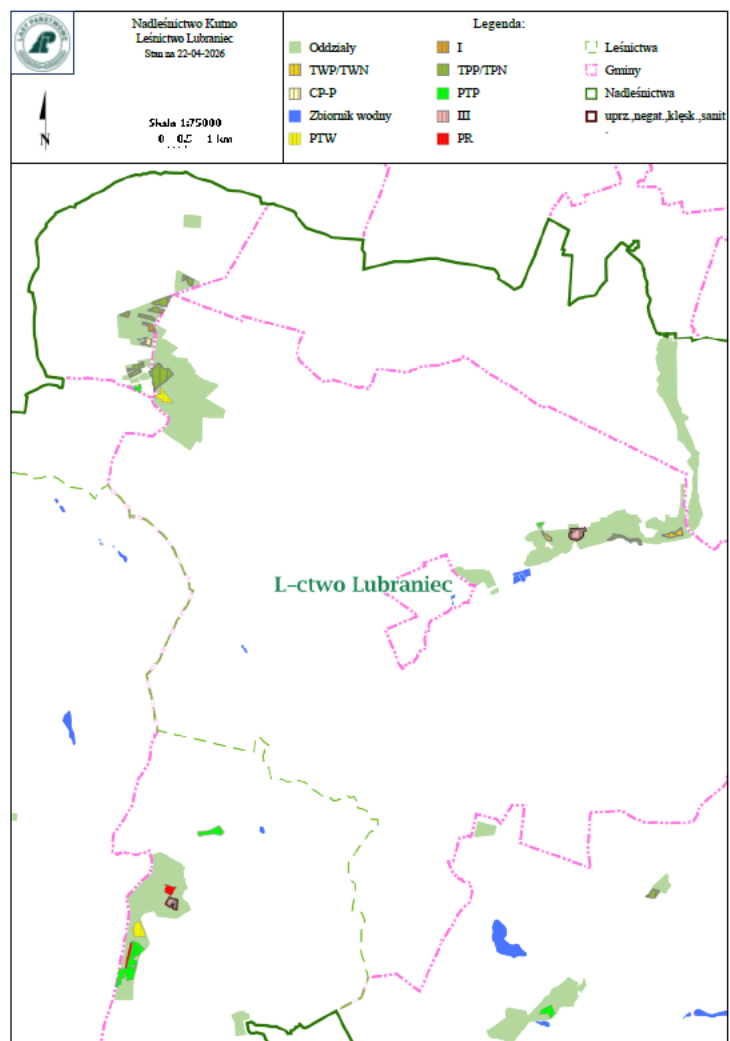






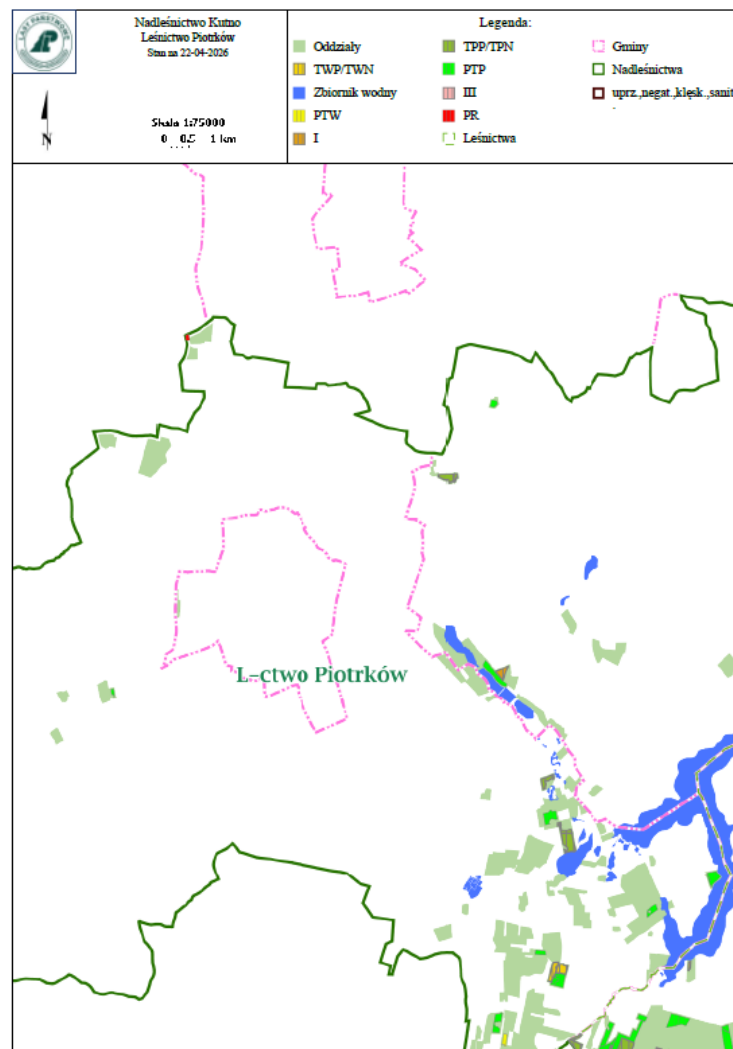


Pozyskanie drewna leśnictwo Lubraniec



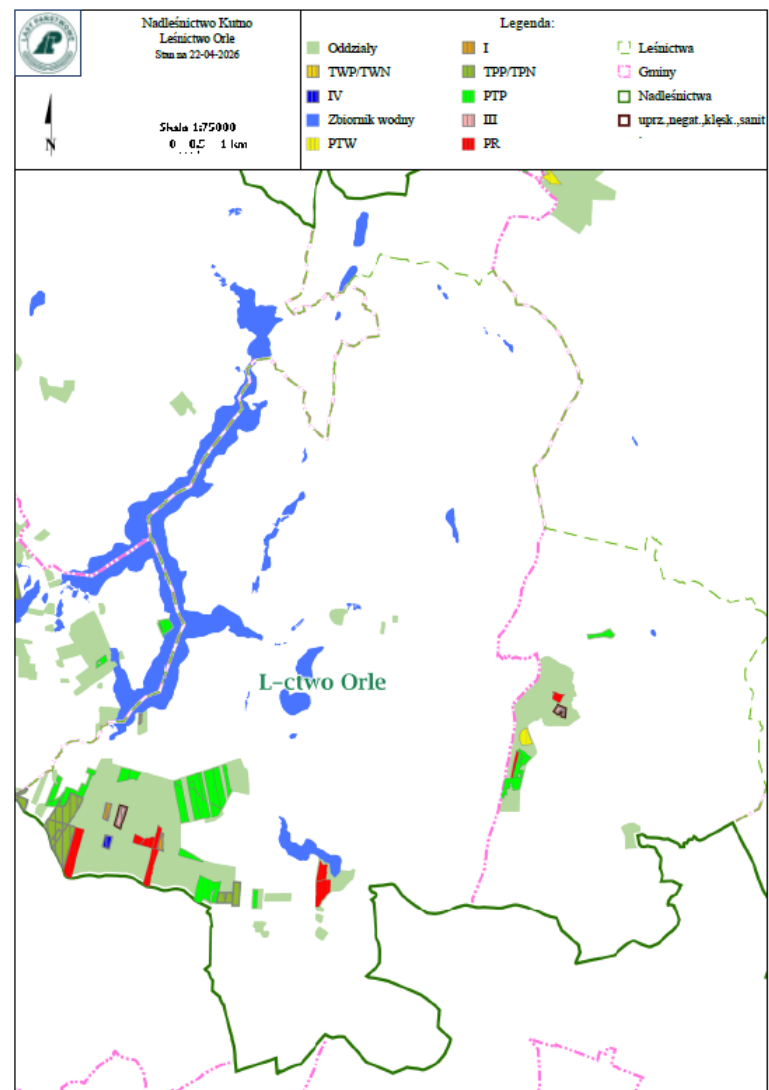


Pozyskanie drewna leśnictwo Piotrków



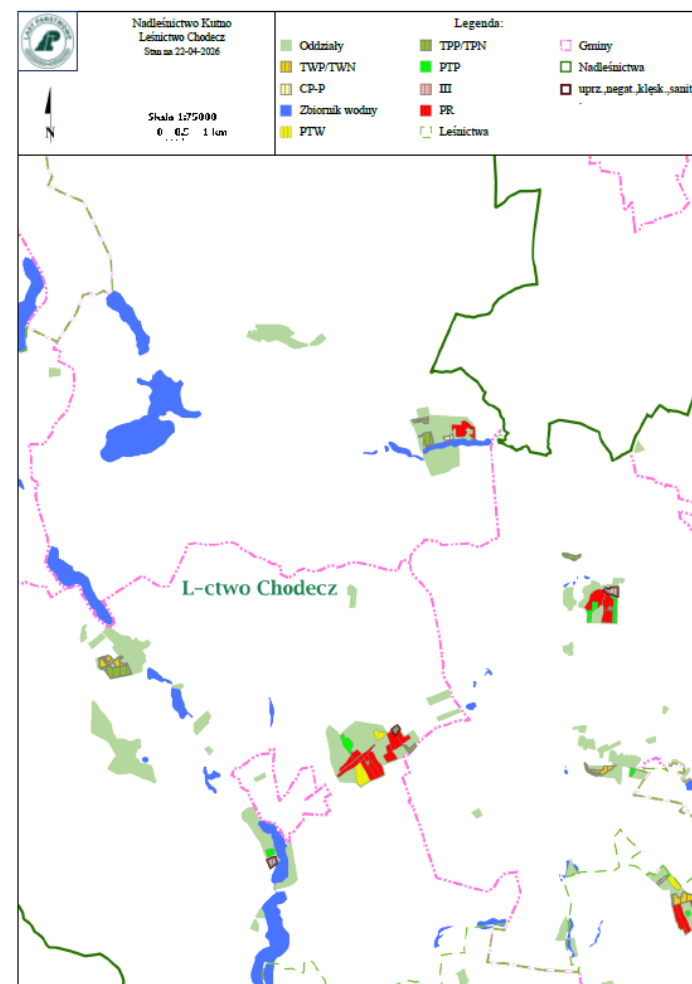


Pozyskanie drewna leśnictwo Orle



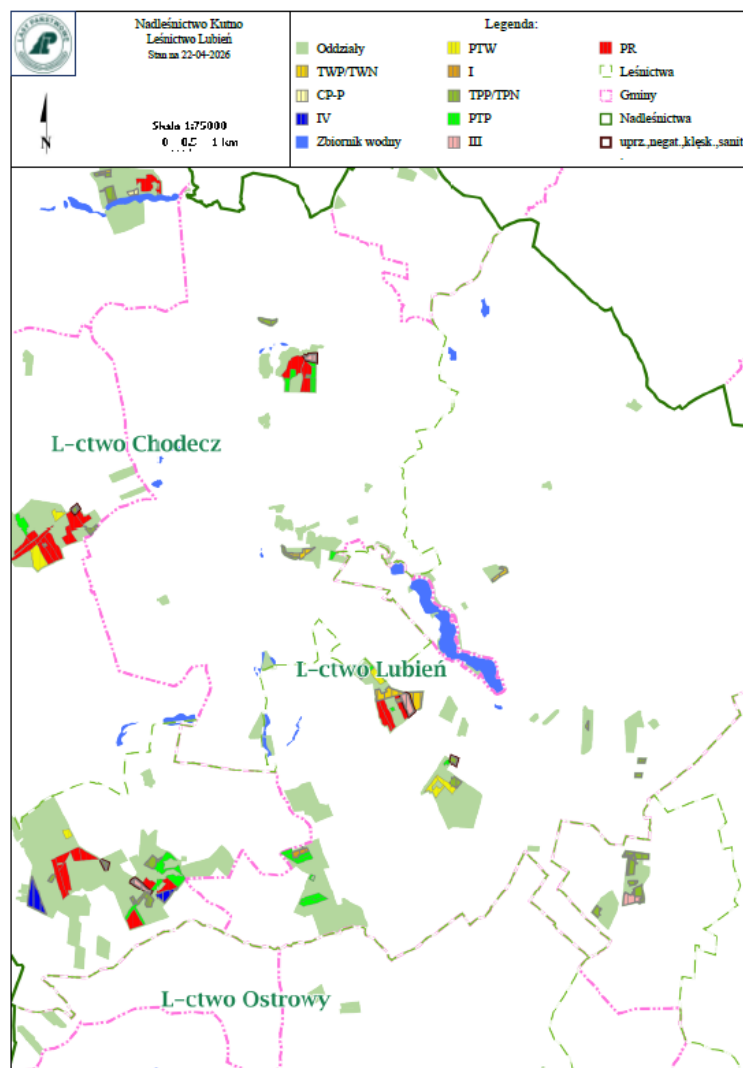


Pozyskanie drewna leśnictwo Chodecz



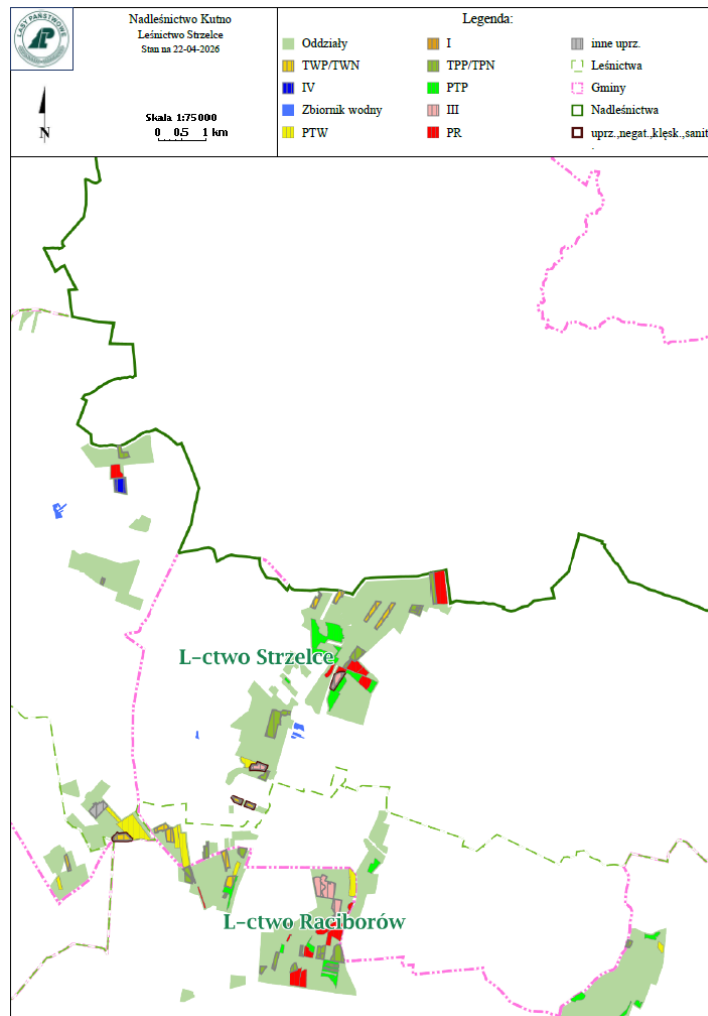


Pozyskanie drewna leśnictwo Lubień



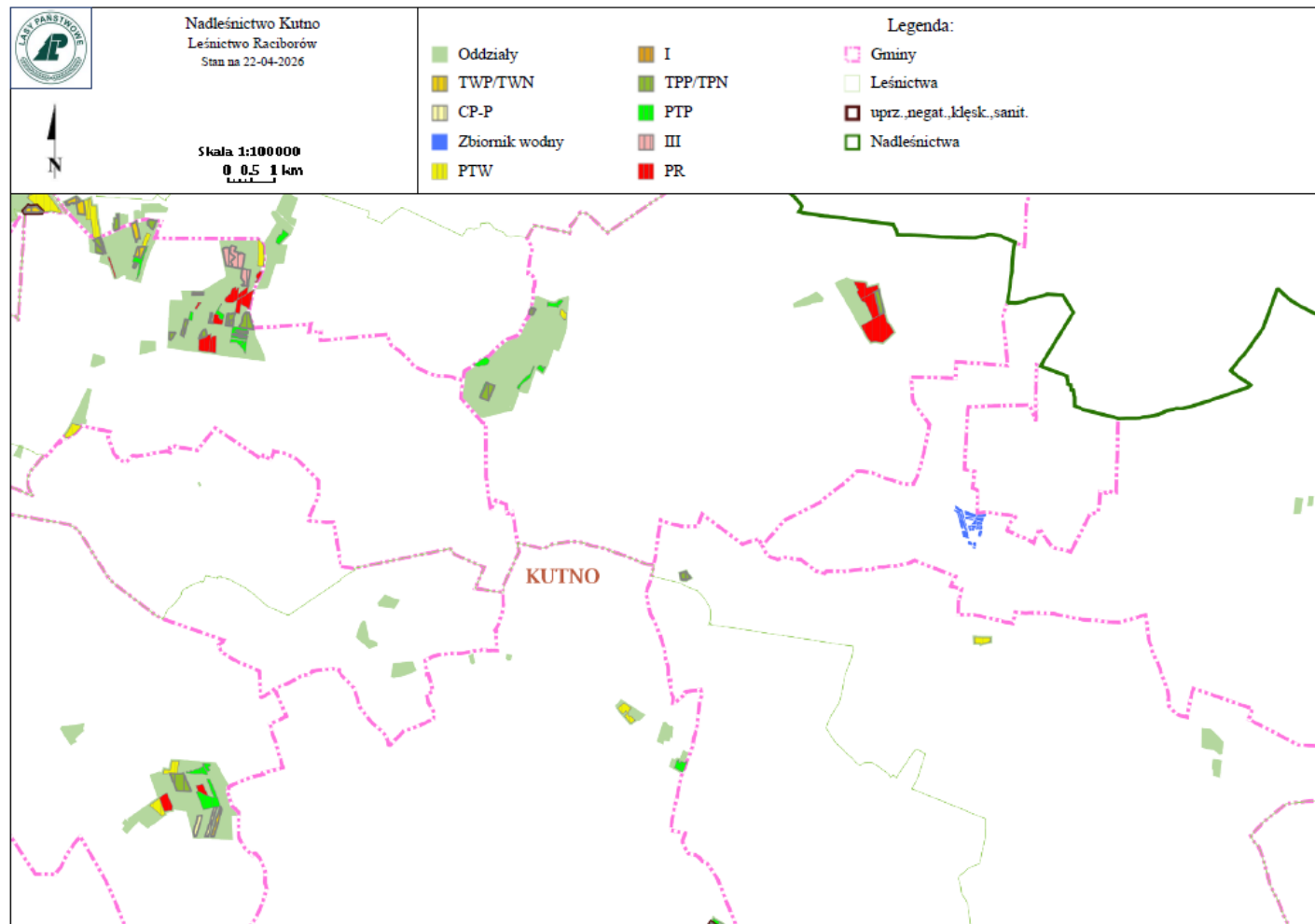


Pozyskanie drewna leśnictwo Strzelce



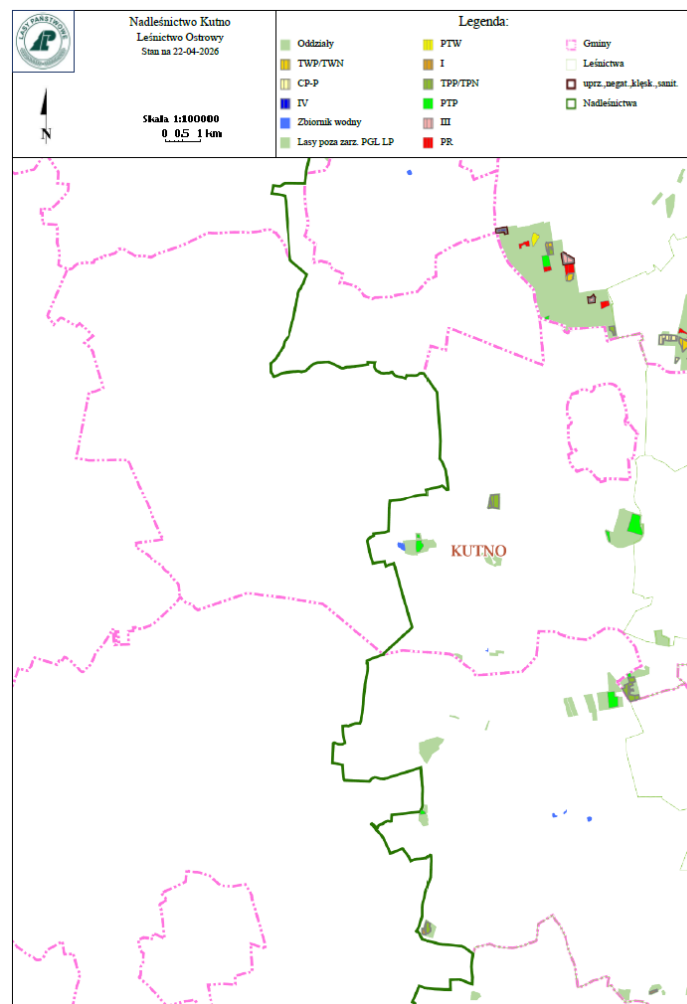


Pozyskanie drewna leśnictwo Raciborów



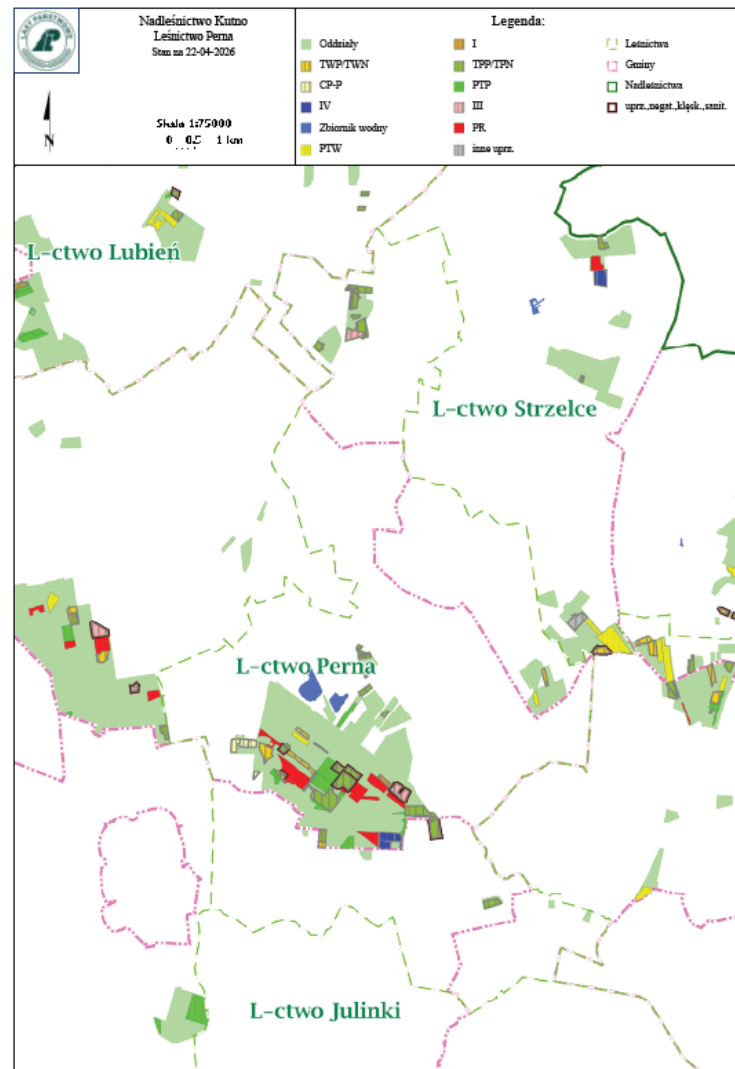


Pozyskanie drewna leśnictwo Ostrowy



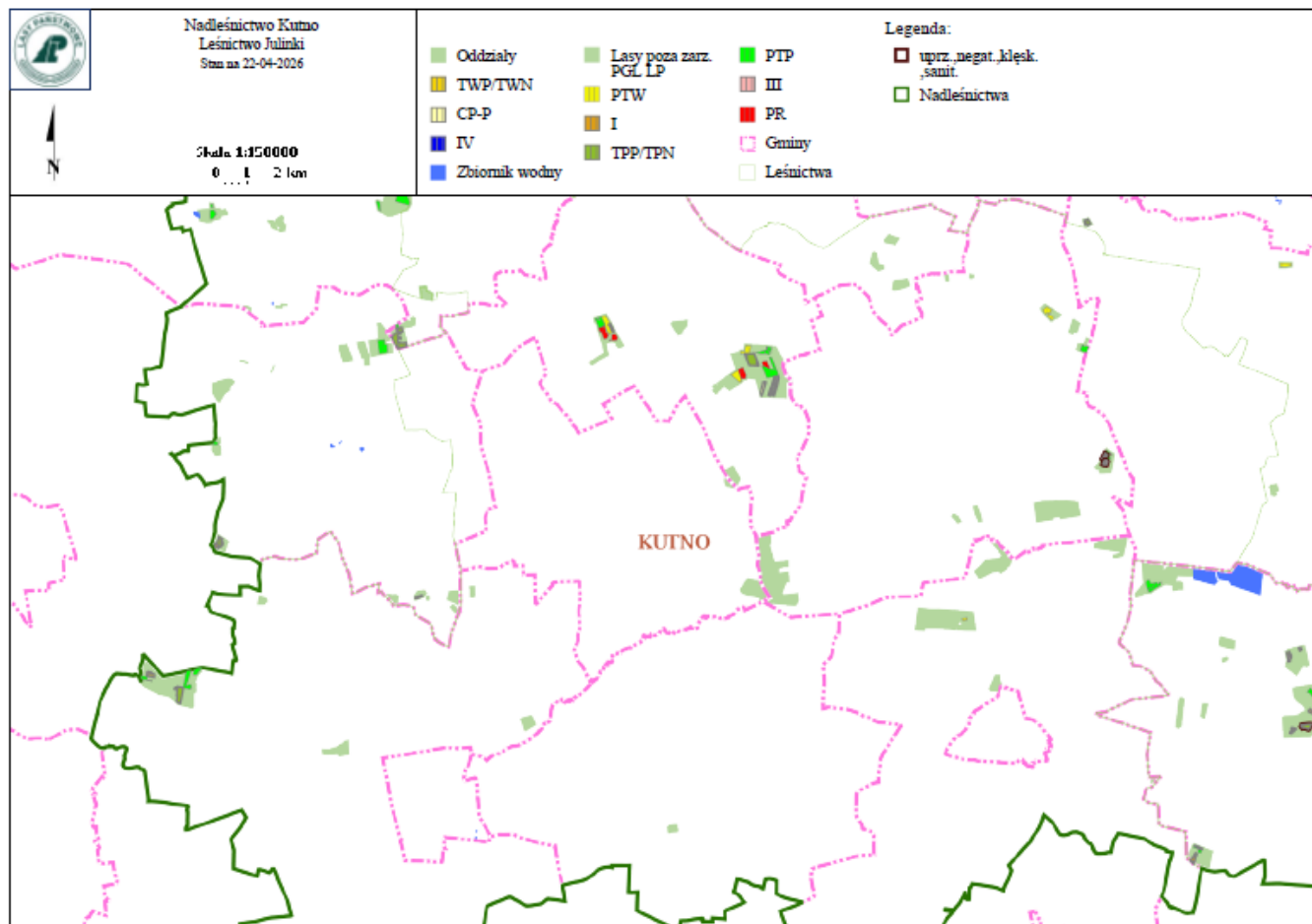


Pozyskanie drewna leśnictwo Perna



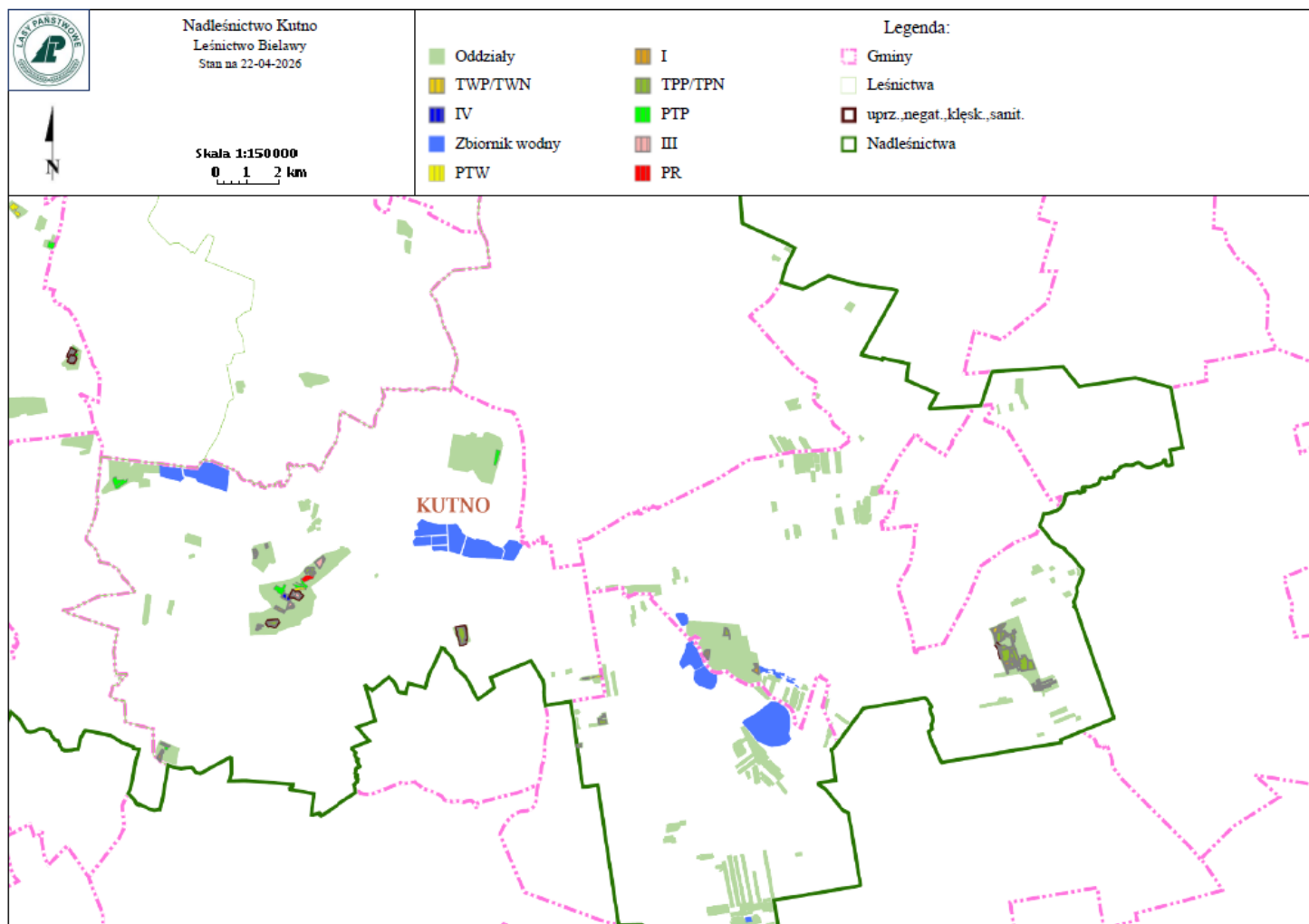


Pozyskanie drewna leśnictwo Julinki





Pozyskanie drewna leśnictwo Bielawy





Partnerzy gospodarczy

PAKIETY NA : WYKONANIE USŁUG Z ZAKRESU GOSPODARKI LEŚNEJ NA TERENIE NADLEŚNICTWA KUTNO ZA 2025 ROK

Pakiet nr 1 - leśnictwo Lubraniec

Pakiet nr 2 - leśnictwo Piotrków

Pakiet nr 3 - leśnictwo Orle

Pakiet nr 4 - leśnictwo Chodecz

Pakiet nr 5 - leśnictwo Lubień

Pakiet nr 6 - leśnictwo Strzelce

Pakiet nr 7 - leśnictwo Raciborów

Pakiet nr 8 - leśnictwo Ostrowy

Pakiet nr 9 - leśnictwo Perna

Pakiet nr 10 - leśnictwo Julinki

Pakiet nr 11 - leśnictwo Bielawy

Pakiet nr 12 - szkółka Chrosno

Pakiet nr 13 - Pozyskaniowy

Wartość wykonanych umów za 2025 rok wyniosła 6 131 056,45 zł



Lp.	Leśnictwo	Nazwa i adres wykonawcy	Wykonawcy prowadzący działalność na terenie Gmin	Wykonawcy wykonywali usługi z zakresu gospodarki leśnej na terenie gmin
Pakiet I				
1	Lubraniec	„Rudlas” Usługi Leśne Dariusz Lewandowski 62-510 Rudzica-Leśniczówka 1	Chocień	Boniewo, Osiecin, Brześć Kujawski ob.wej., Lubraniec ob.wej.
Pakiet II				
2	Piotrków	Zakład Usług Leśnych "TROLL" - Jasiński Henryk, Ul. Długa 108, 88-133 Dąbrowa Biskupia	Dąbrowa Biskupia	Bytoń, Piotrków Kujawski Miasto, Piotrków Kujawski Ob. wiej.
Pakiet III				
3	Orle	ZAKŁAD USŁUG LEŚNYCH "DĄB" Marcin Andrzejak, 62-710 Jabłonna 24	Władysławów	Lubraniec ob.wej., Topólka
Pakiet IV				
4	Chodecz	„Rudlas” Usługi Leśne Dariusz Lewandowski 62-510 Rudzica-Leśniczówka 1	Chocień	Chocień, Chodecz ob.wej., Lubień Kujawski ob.wej.



Partnerzy gospodarczy

Lp.	Leśnictwo	Nazwa i adres wykonawcy	Wykonawcy prowadzący działalność na terenie Gmin	Wykonawcy wykonywali usługi z zakresu gospodarki leśnej na terenie gmin
Pakiet V				
5	Lubień	Rudlas" Usługi Leśne Dariusz Lewandowski 62-510 Rudzica-Leśniczówka 1	Chodecz	Bielawy, Chodecz ob. wej., Łowicz, Strzelce, Lubień Kujawski ob. wej.
Pakiet VI				
6	Strzelce	ZAKŁAD USŁUG LEŚNYCH "DĄB" Marcin Andrzejak, Jabłonna 24, 62-710 Jabłonna	Łanięta	Łanięta, Strzelce
Pakiet VII				
7	Raciborów	Konsorcjum wykonawców: 1) Z.U.L. QUERCUS Mariusz Pietrzak, ul. Kutnowska 28, 99-340 Krośniewice 2) ZAKŁAD USŁUG LEŚNYCH Janiak Stefan, Imielno 1, 99-350 Ostrowy	Krośniewice, Ostrowy	Strzelce, Kutno, Oporów, Bedlno, Żychlin ob. wej.
Pakiet VIII				
8	Ostrowy	Usługi Leśne BARTEK Bartosz Rogacki, Lipiny 39/1, 99- 350 Ostrowy	Nowe Ostrowy	Nowe Ostrowy, Krośniewice ob.wej., Daszyna
Pakiet IX				
9	Perna	Konsorcjum wykonawców 1) Zakład Usług Leśnych Jacek Wojciechowski, Perna 17, 99-350 Ostrowy 2) Zakład Usług Leśnych PIOTRUŚ PAN, Łąkoszyn 5/50, 99-300 Kutno	Nowe Ostrowy, Kutno	Nowe Ostrowy, Łanięta, Krośniewice ob.wej.



Partnerzy gospodarczy

Lp.	Leśnictwo	Nazwa i adres wykonawcy	Wykonawcy prowadzący działalność na terenie Gmin	Wykonawcy wykonywali usługi z zakresu gospodarki leśnej na terenie gmin
Pakiet X				
10	Julinki	Robert Nijakowski Usługi Leśne ul. Jarzębinowa 30, 87-850 Chocień	Chocień	Kutno, Krzyżanów, Łęczyca, Piątek ob. wiej.
Pakiet XI				
11	Bielawy	Straton Damian Karasiński 33A, 09-505 Duninów Duży	Duninów	Bielawy, Łowicz, Domaniewice
Pakiet XII				
12	Szkółka Chrosno	ZAKŁAD USŁUG LEŚNYCH Dariusz Muszyński, Klonowiec Stary 53, 99-306 Łanięta	Łanięta	Łanięta
Pakiet XIII				
13	Pozyskanie	USŁUGI LEŚNE MARIUSZ CZERCZAK, 26-341 Stok 20	Przedecz, Topólka	Boniewo, Osięciny, Chodecz Ob. wiej., Łanięta, Lubień Kujawski Ob. wiej., Lubraniec Ob. wiej



Partnerzy gospodarczy

Nabywcy drewna

- Liczba firm – **143**,
- **MM KWIDZYN sp. z o.o. ,Skibińscy Sp. Km., P.P.H.U. JAKÓBCZAK GRZEGORZ, GRUPA TOM-DREW Sp. z o.o., DREW-BET Mariola Bakowska, FH-U Sławomir Piłkowski, PLWD Sp. z o.o., „SILVA” Sp. z o.o., PALOMINO Justyna Jaskulska, DREWBOS Stępień Sp.k, SKALEC Sp.z o.o., D-M-D Sp. Jw., SALOPAK S.C., Tartak Olczyk, Stora Enso, PHU Bracia Karczewscy**
- Indywidualni nabywcy drewna – ponad 1700 drobnych odbiorców drewna opałowego.



Hodowla lasu w 2025 roku:

Odnowienia – 46,59 ha

Trzebieże – 592,67 ha

Poprawki i uzupełnienia – 12,83 ha

Ilość posadzonych sadzonek – 357,93 tysięcy sztuk

Pielęgnacja gleby – 330,38 ha

Czyszczenia razem (wczesne i późne) – 169,80 ha

Melioracje agrotechniczne – 150,82 ha

Wyprzedzające przygotowanie gleby pod odnowienia i poprawki w 2026 roku
– 27,40 ha

Prace z Hodowli Lasu wykonane w 2025 roku w rozmiarze powierzchniowym (ha) Powiaty z podziałem na gminy/miasta Powiat Radziejowski

WYSZCZEGÓLNIENIE PRAC Z HODOWLI LASU WYKONANYCH W 2024 ROKU	Razem Nadleśnictwo	z ilości w kolumnie 2 wykonano w gminie/mieście :				
		gmina	gmina	gmina	gmina	gmina
		Bytoń	Osiężyny	Piotrków Kujawski Miasto	Piotrków Kujawski ob. wiejski	Topólka
1	2	3	4	5	6	7
Odnowienia (ha)	46,59			1,39		10,07
Poprawki i uzupełnienia (ha)	12,83				0,26	2,31
Ilość posadzonych sadzonek (tysiące sztuk)	357,93			11,58	1,05	69,68
Pielęgnacja gleby (ha)	330,38	1,28		1,39	9,10	12,38
Czyszczenia wczesne i późne razem (ha)	169,80	1,26	4,34		2,02	14,49
Melioracje agrotechniczne (ha):	150,82	6,18				20,77
Wyprzedzające przygotowanie gleby pod odnowienia i poprawki w 2026 roku (ha)	27,40	2,78				7,16



Prace z Hodowli Lasu wykonane w 2025 roku w rozmiarze powierzchniowym (ha) Powiaty z podziałem na gminy/miasta, Powiat Włocławski

WYSZCZEGÓLNIENIE PRAC Z HODOWLI LASU WYKONANYCH W 2024 ROKU	Razem Nadleśnictwo	z ilości w kolumnie 2 wykonano w gminie/mieście :								
		gmina	gmina	gmina	gmina	gmina	gmina	gmina	gmina	
		Boniewo	Brześć Kujawski Ob. wiejski	Chocień	Chodecz Ob. wiejski	Kowal	Lubień Kujawski Miasto	Lubień Kujawski Ob. wiejski	Lubraniec Ob. wiejski	
1	2	3	4	5	6	7	8	9	10	
Odnowienia (ha)	46,59	3,74			3,51					4,68
Poprawki i uzupełnienia (ha)	12,83		0,20		0,43			1,06		0,10
Ilość posadzonych sadzonek (tysiące sztuk)	357,93	15,77	1,00		25,68			7,05		33,75
Pielęgnacja gleby (ha)	330,38	22,97	3,10	4,29	35,04			16,93		13,72
Czyszczenia wczesne i późne razem (ha)	169,80	9,66		12,12	12,11			9,41		19,10
Melioracje agrotechniczne (ha):	150,82	7,74		1,53	6,06			1,66		8,22
Wyprzedzające przygotowanie gleby pod odnowienia i poprawki w 2026 roku (ha)	27,40									0,49



Prace z Hodowli Lasu wykonane w 2025 roku w rozmiarze powierzchniowym (ha) Powiaty z podziałem na gminy/miasta, Powiat Kutnowski

WYSZCZEGÓLNIENIE PRAC Z HODOWLI LASU WYKONANYCH W 2024 ROKU	Razem Nadleśnictwo	z ilości w kolumnie 2 wykonano w gminie/mieście :										
		gmina	gmina	gmina	gmina	gmina	gmina	gmina	gmina	gmina	gmina	
		Kutno	Bedno	Dąbrowice	Krośniewice Ob. wiejski	Krzyżanów	Łanięta	Nowe Ostrowy	Oporów	Strzelce	Żychlin Ob. wiejski	
1	2	3	4	5	6	7	8	9	10	11	12	
Odnowienia (ha)	46,59	2,52				0,24		10,69		2,23		
Poprawki i uzupełnienia (ha)	12,83	0,73	0,70				0,19	0,37	0,51	0,34	0,69	
Ilość posadzonych sadzonek (tysiące sztuk)	357,93	22,30	5,83			1,38	1,17	1,9	70,50	4,34	18,29	
Pielęgnacja gleby (ha)	330,38	28,27	3,90			1,27	1,17		44,16	16,10	26,18	0,16
Czyszczenia wczesne i późne razem (ha)	169,80	16,75	7,82			2,65			16,03	12,89	3,42	
Melioracje agrotechniczne (ha):	150,82	7,58					5,61		25,29	7,48	7,64	
Wyprzedzające przygotowanie gleby pod odnowienia i poprawki w 2026 roku (ha)	27,40	1,88					1,87		4,43			



Prace z Hodowli Lasu wykonane w 2025 roku w rozmiarze powierzchniowym (ha) Powiaty z podziałem na gminy/miasta, Powiat Łęczycki

WYSZCZEGÓLNIENIE PRAC Z HODOWLI LASU WYKONANYCH W 2024 ROKU	Razem Nadleśnictwo	z ilości w kolumnie 2 wykonano w gminie/mieście :				
		gmina	gmina	gmina	gmina	gmina
		Daszyna	Góra Świętej Małgorzaty	Łęczyca	Piątek ob.wiej.	Witonia
1	2	3	4	5	6	7
Odnowienia (ha)	46,59					
Poprawki i uzupełnienia (ha)	12,83				0,30	
Ilość posadzonych sadzonek (tysiące sztuk)	357,93				2,26	
Pielęgnacja gleby (ha)	330,38	4,30		4,39	3,54	
Czyszczenia wczesne i późne razem (ha)	169,80	1,39		2,13	4,27	
Melioracje agrotechniczne (ha):	150,82	3,94				
Wyprzedzające przygotowanie gleby pod odnowienia i poprawki w 2026 roku (ha)	27,40	1,31				

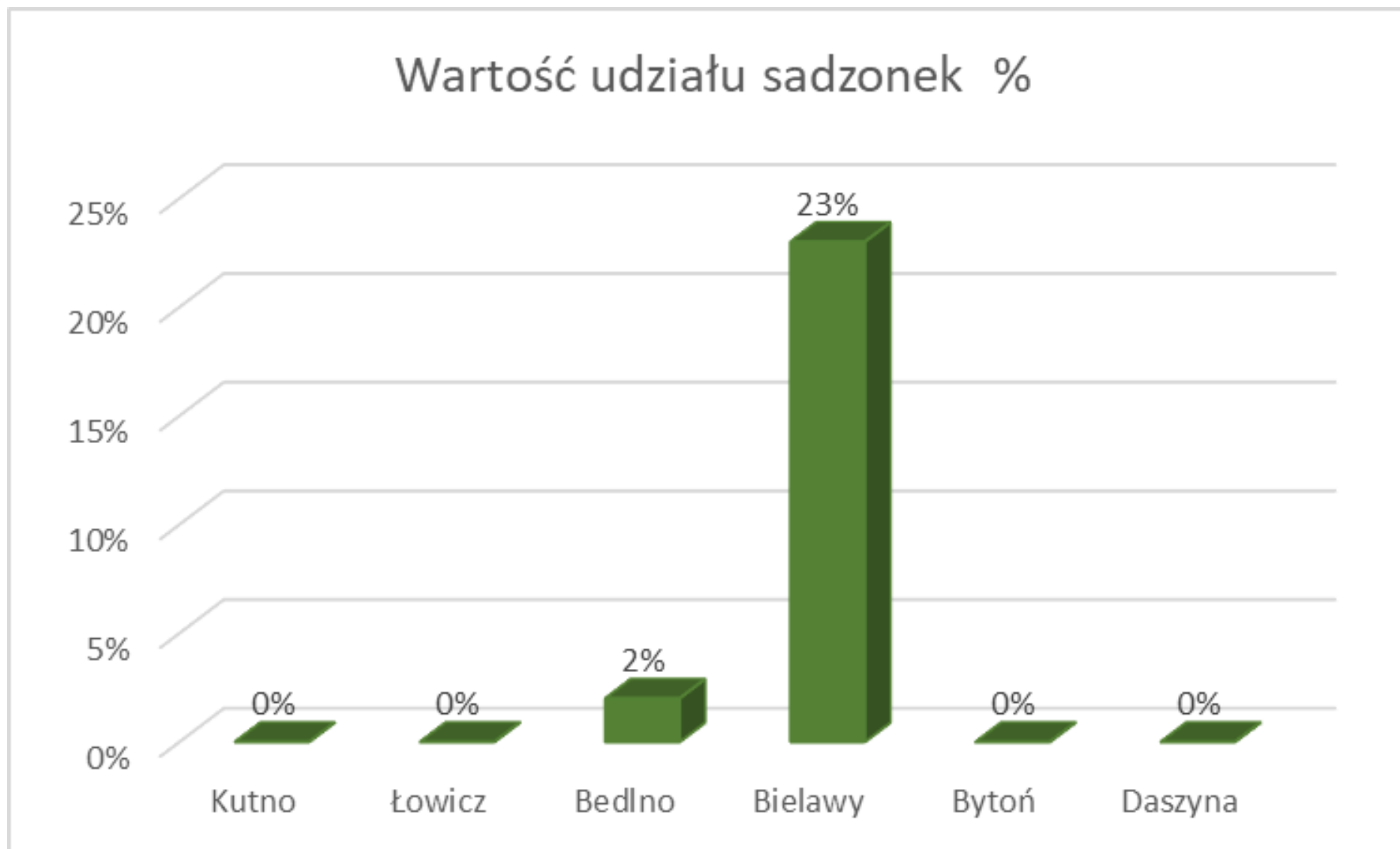


Prace z Hodowli Lasu wykonane w 2025 roku w rozmiarze powierzchniowym (ha) Powiaty z podziałem na gminy/miasta, Powiat Łowicki

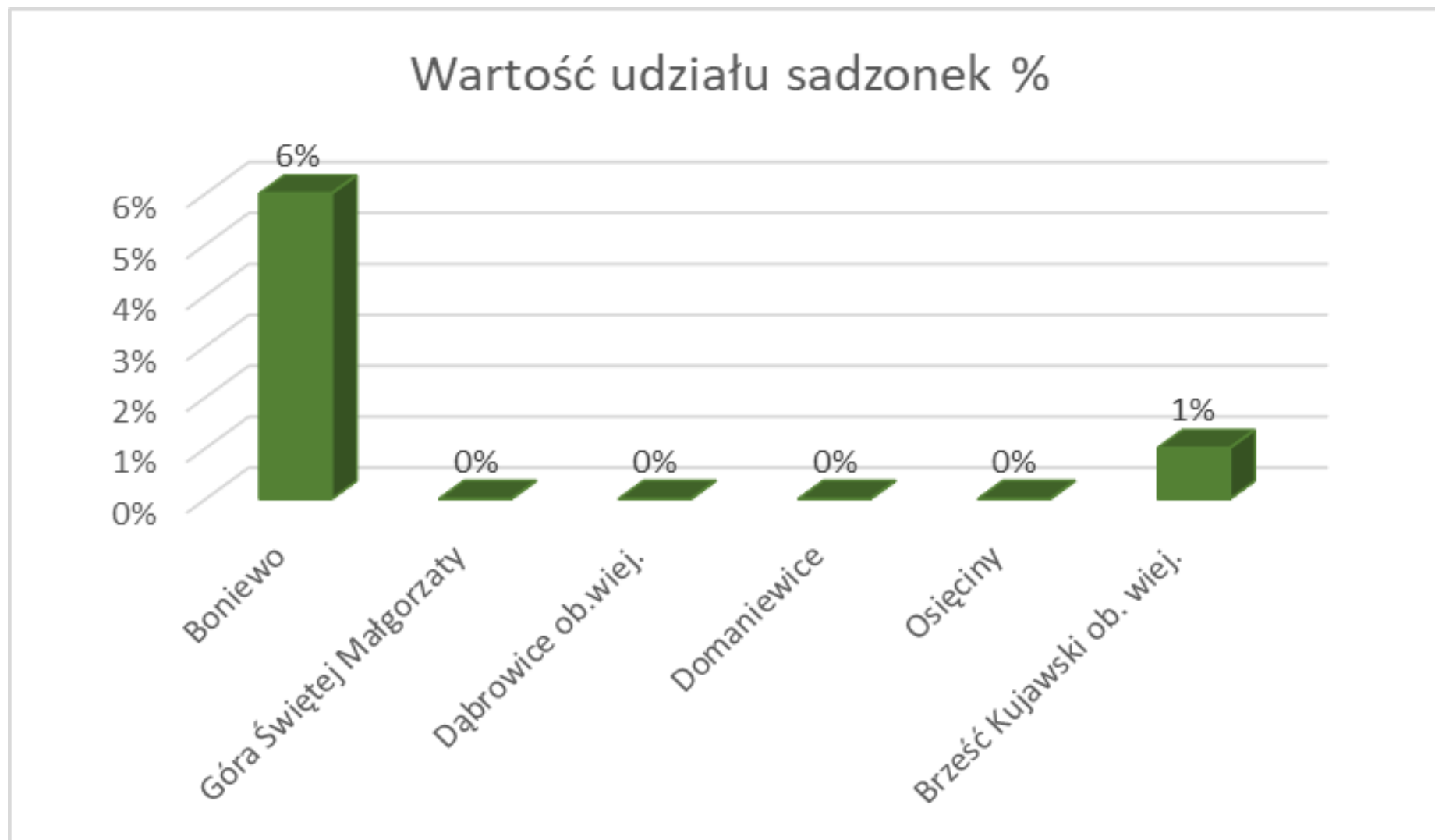
WYSZCZEGÓLNIENIE PRAC Z HODOWLI LASU WYKONANYCH W 2024 ROKU	Razem Nadleśnictwo	z ilości w kolumnie 2 wykonano w gminie/mieście :			
		gmina Bielawy	gmina Domaniewice	gmina Łowicz	gmina Zduny
1	2	3	4	5	6
Odnowienia (ha)	46,59	4,63			
Poprawki i uzupełnienia (ha)	12,83	2,85		1,39	
Ilość posadzonych sadzonek (tysiące sztuk)	357,93	57,70		7,70	
Pielęgnacja gleby (ha)	330,38	46,37		22,52	
Czyszczenia wczesne i późne razem (ha)	169,80	11,87			
Melioracje agrotechniczne (ha):	150,82	15,86		16,58	
Wyprzedzające przygotowanie gleby pod odnowienia i poprawki w 2026 roku (ha)	27,40			5,75	



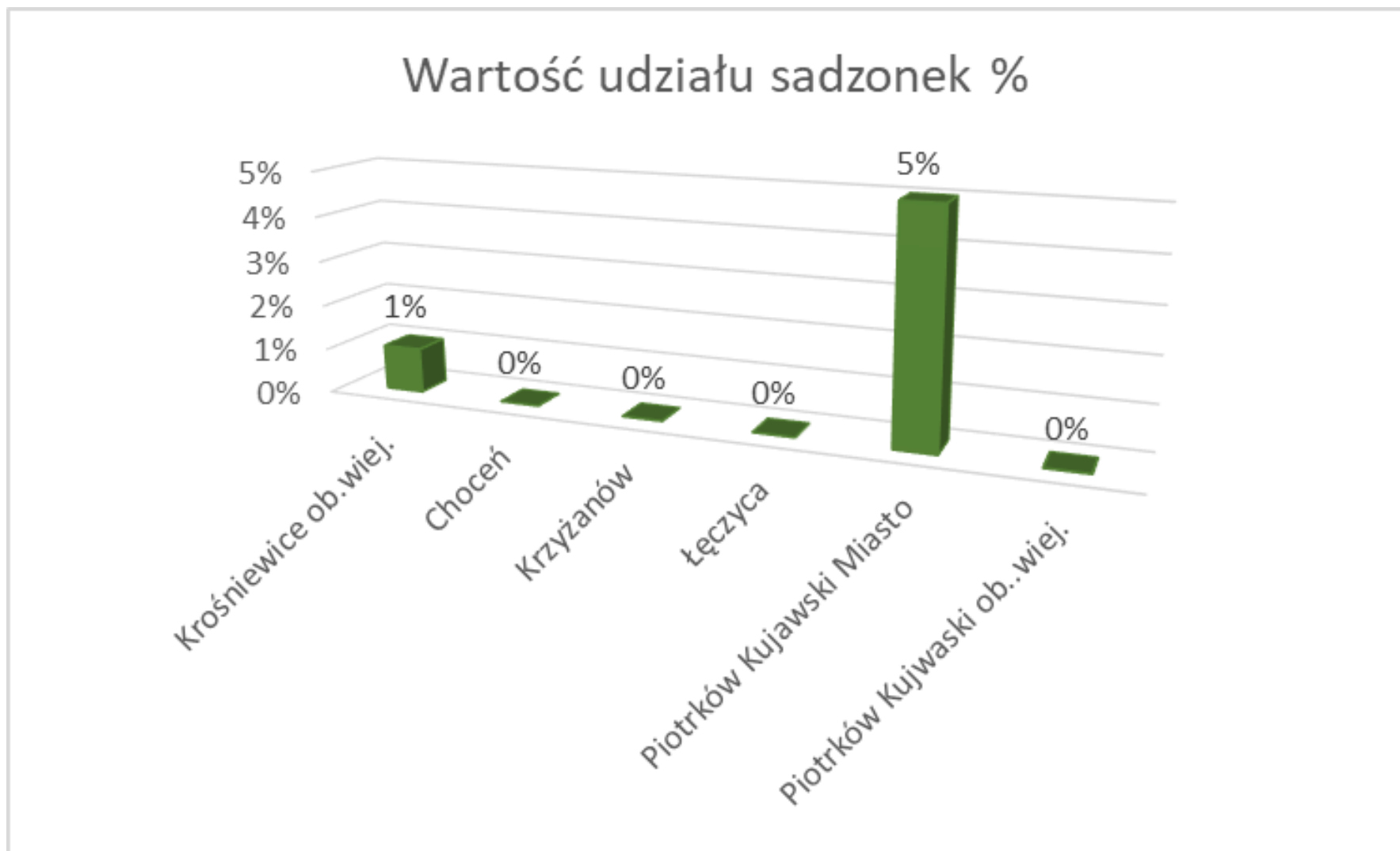
Procentowy udział sadzonek posadzonych w 2025 wg gmin i miast



Procentowy udział sadzonek posadzonych w 2025 wg gmin i miast

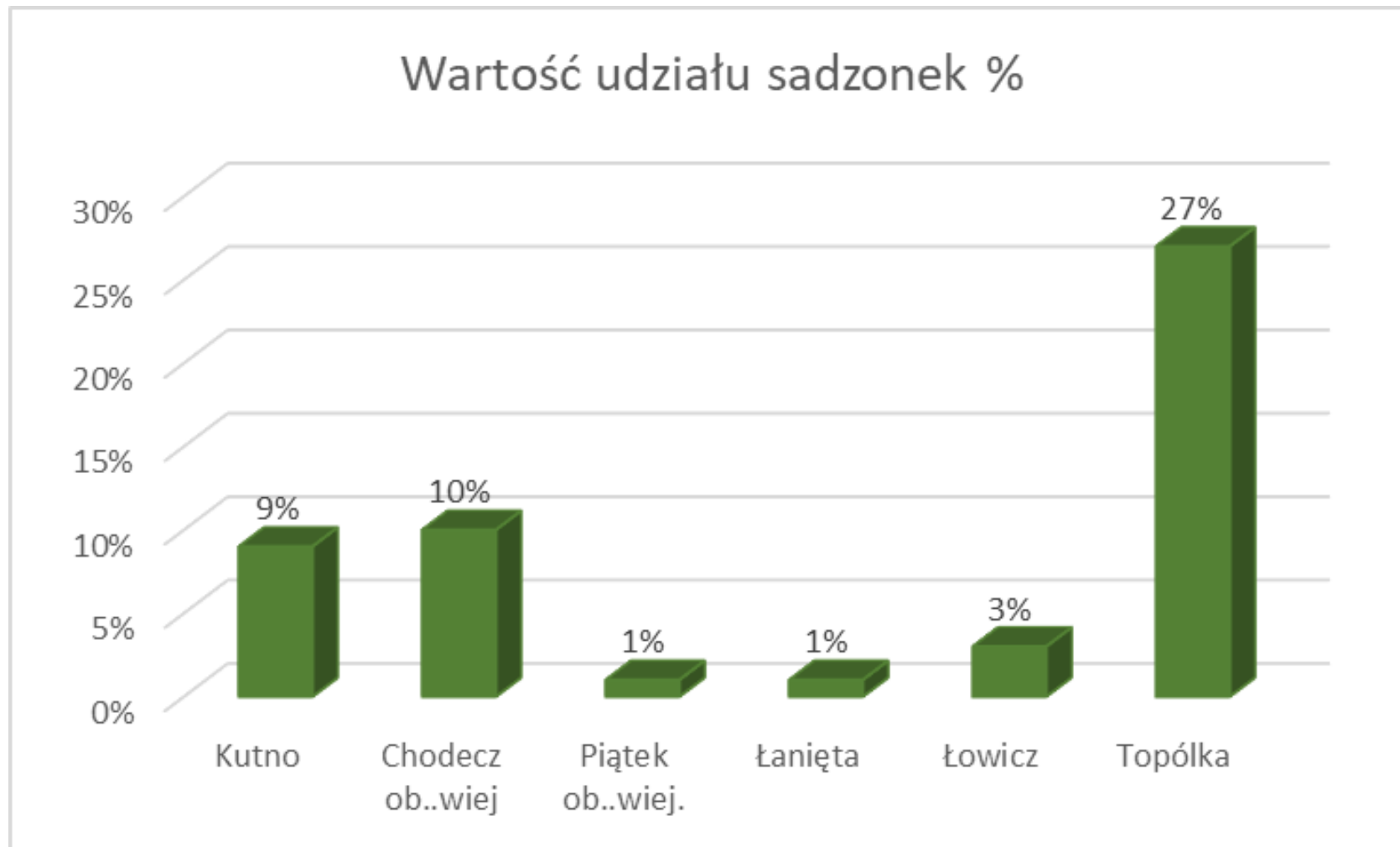


Procentowy udział sadzonek posadzonych w 2025 wg gmin i miast



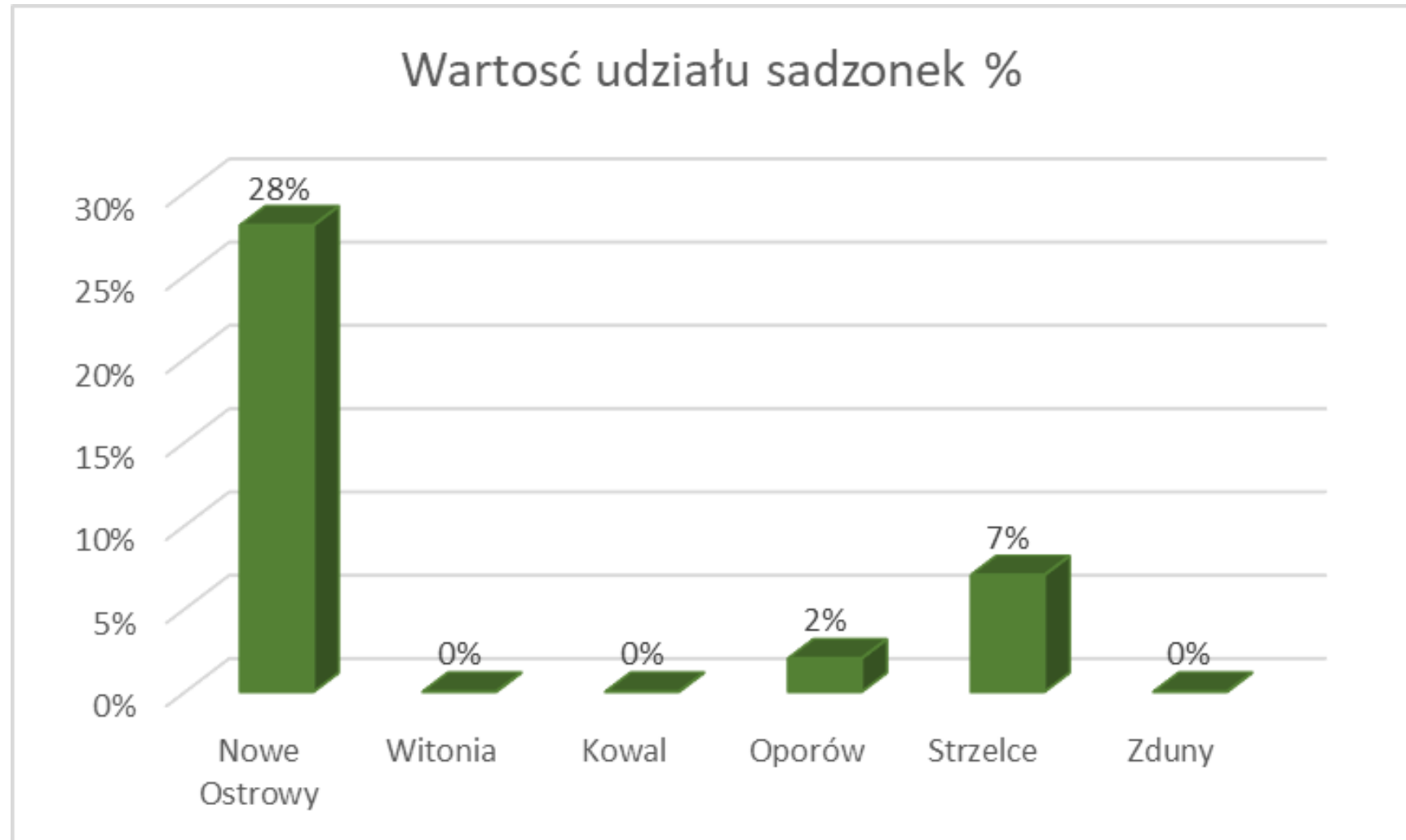


Procentowy udział sadzonek posadzonych w 2025 wg gmin i miast

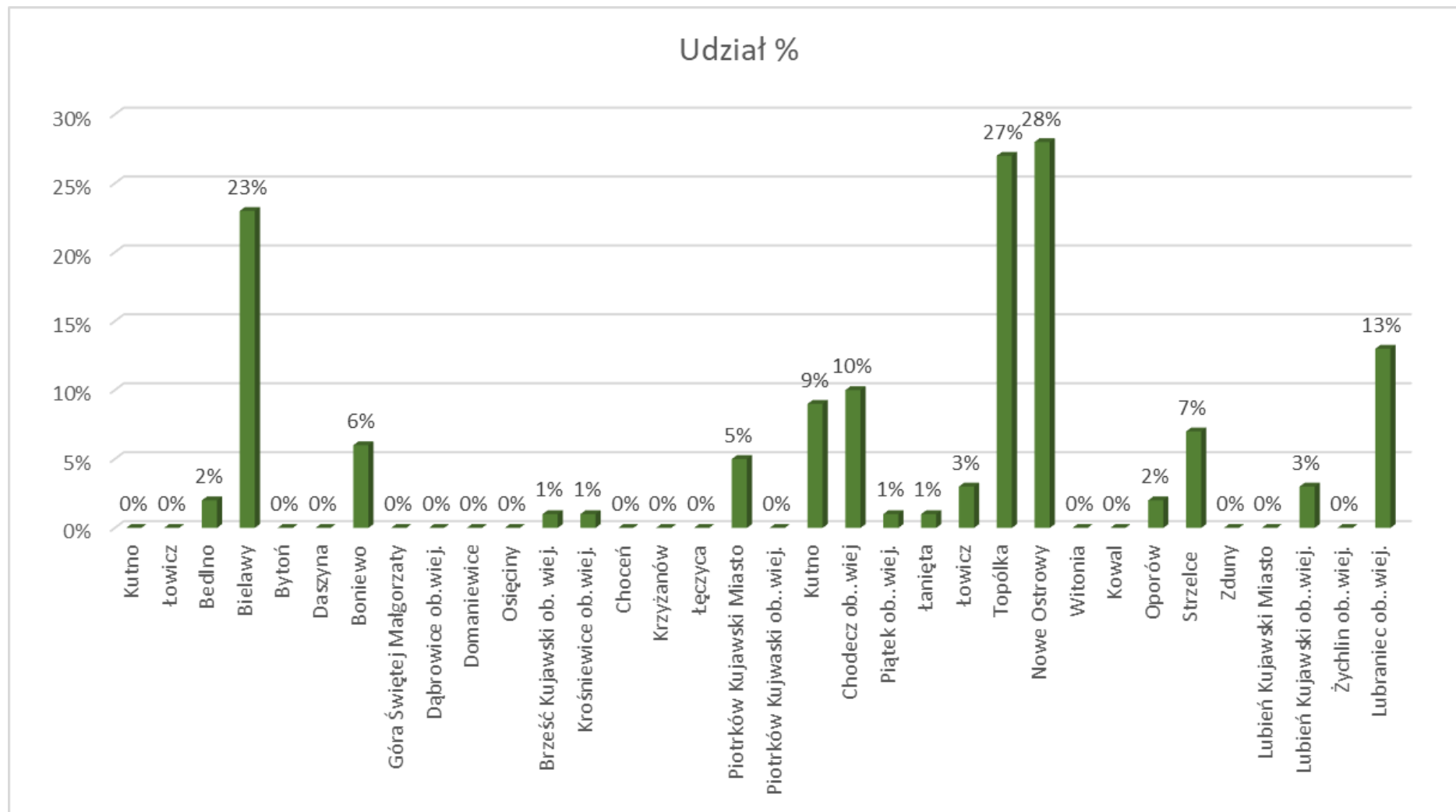




Procentowy udział sadzonek posadzonych w 2025 wg gmin i miast



Udział odnowień i poprawek wg gminach i miastach



Koszty prac z Hodowli Lasu wykonanych w 2025 roku (zł) Powiaty z podziałem na gminy/miasta, powiat Radziejowski

Wyszczególnienie	Razem	z kosztów wykazanych w kolumnie 2 wykonano w gminie/mieście:				
	Nadleśnictwo	gmina	gmina	miasto	gmina	gmina
		Bytoń	Osięciny	Piotrków Kujawski	Piotrków Kujawski	Topólka
1	2	3	4	5	6	7
koszty poniesione na prace z Hodowli Lasu wykonane w 2025 roku	1 787 781,90	15 943,42	7 281,31	14 672,94	16 502,49	174 461,26



Koszty prac z Hodowli Lasu wykonanych w 2025 roku (zł) Powiaty z podziałem na gminy/miasta, powiat Włocławski

Wyszczególnienie	Razem Nadleśnictwo	z kosztów wykazanych w kolumnie 2 wykonano w gminie/mieście:							
		gmina	gmina	gmina	gmina	gmina	Miasto	gmina	gmina
		Boniewo	Brześć Kujawski	Chocień	Chodecz	Kowal	Lubień Kujawski	Lubień Kujawski	Lubraniec
1	2	3	4	5	6				
koszty poniesione na prace z Hodowli Lasu wykonane w 2025 roku	1 787 781,90	109 448,50	8 079,56	23 613,86	122 282,09	0,00	0,00	64 773,04	100 780,19

Koszty prac z Hodowli Lasu wykonanych w 2025 roku (zł) Powiaty z podziałem na gminy/miasta, powiat Kutnowski

Wyszczególnienie	Razem	z kosztów wykazanych w kolumnie 2 wykonano w gminie/mieście:										
	Nadleśnictwo	gmina Kutno	gmina Bedno	gmina Dąbrowice	gmina Krośniewice	gmina Krzyżanów	gmina Kutno	gmina Łanięta	gmina Nowe Ostrowy	gmina Oporów	gmina Strzelce	gmina Żychlin
1	2	3	4	5	6	7	8	9	10	11	12	13
koszty poniesione na prace z Hodowli Lasu wykonane w 2025 roku	1 787 781,90	162 709,16	41 784,22	0,00	10 850,29	26 699,12	162 709,16	33 206,09	277 672,70	74 210,92	73 475,17	323,75



Koszty prac z Hodowli Lasu wykonanych w 2025 roku (zł) Powiaty z podziałem na gminy/miasta, powiat Łęczycki

Wyszczególnienie	Razem	z kosztów wykazanych w kolumnie 2 wykonano w gminie/mieście:				
	Nadleśnictwo	gmina Daszyna	gmina Góra Świętej Małgorzaty	gmina Łęczyca	gmina Piątek	gmina Witonia
1	2	3	4	5	6	7
koszty poniesione na prace z Hodowli Lasu wykonane w 2025 roku	1 787 781,90	20 937,54	0,00	14 799,43	30 250,04	0,00

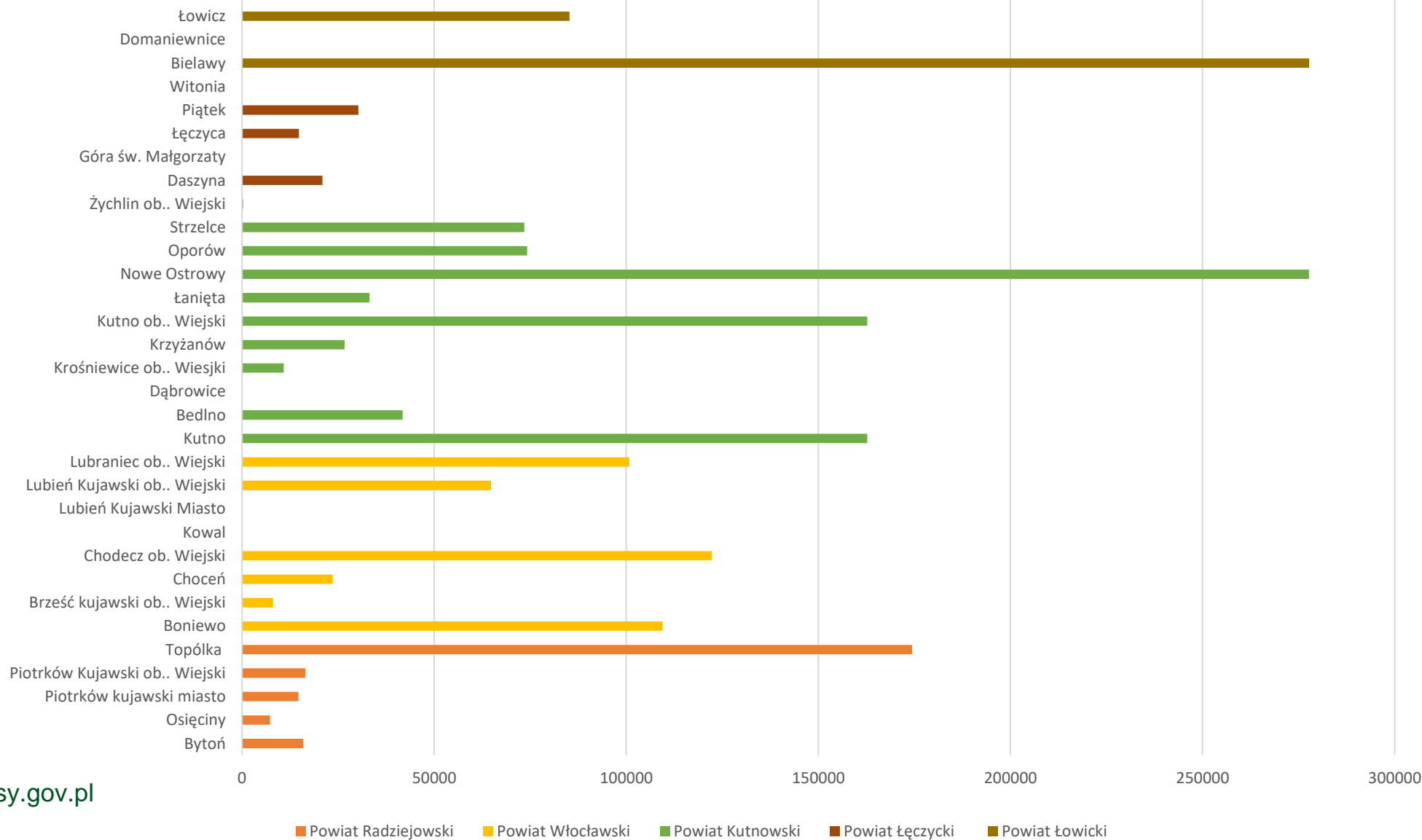


Koszty prac z Hodowli Lasu wykonanych w 2025 roku (zł) Powiaty z podziałem na gminy/miasta, powiat Łowicki

Wyszczególnienie	Razem Nadleśnictwo	z kosztów wykazanych w kolumnie 2 wykonano w gminie/mieście:			
		gmina Bielawy	gmina Domaniewice	gmina Łowicz	gmina Zduny
1	2	3	4	5	6
koszty poniesione na prace z Hodowli Lasu wykonane w 2025 roku	1 787 781,90	277 761,15	0,00	85 263,66	0,00



Koszty prac hodowli lasu wykonanych w 2025 roku wg gmin i miast





Ochrona Lasu w 2025 roku

W roku 2025 Nadleśnictwo Kutno wykonało następujące zabiegi z zakresu ochrony lasu:

- monitoring występowania szkodników upraw i młodników,
- kontrolę występowania brudnicy mniszki,
- jesienne poszukiwania szkodników pierwotnych sosny,
- kontrolę i monitoring zapędrczenia gleby,
- wykładanie pułapek na szkodniki upraw i młodników (np. szeliniak sosnowiec),
- wywóz śmieci z lasu.



Ochrona lasu w 2025 roku - koszty ogółem

Całkowite koszty poniesione na ochronę lasu w skali nadleśnictwa – 228 189,02 zł

w tym:

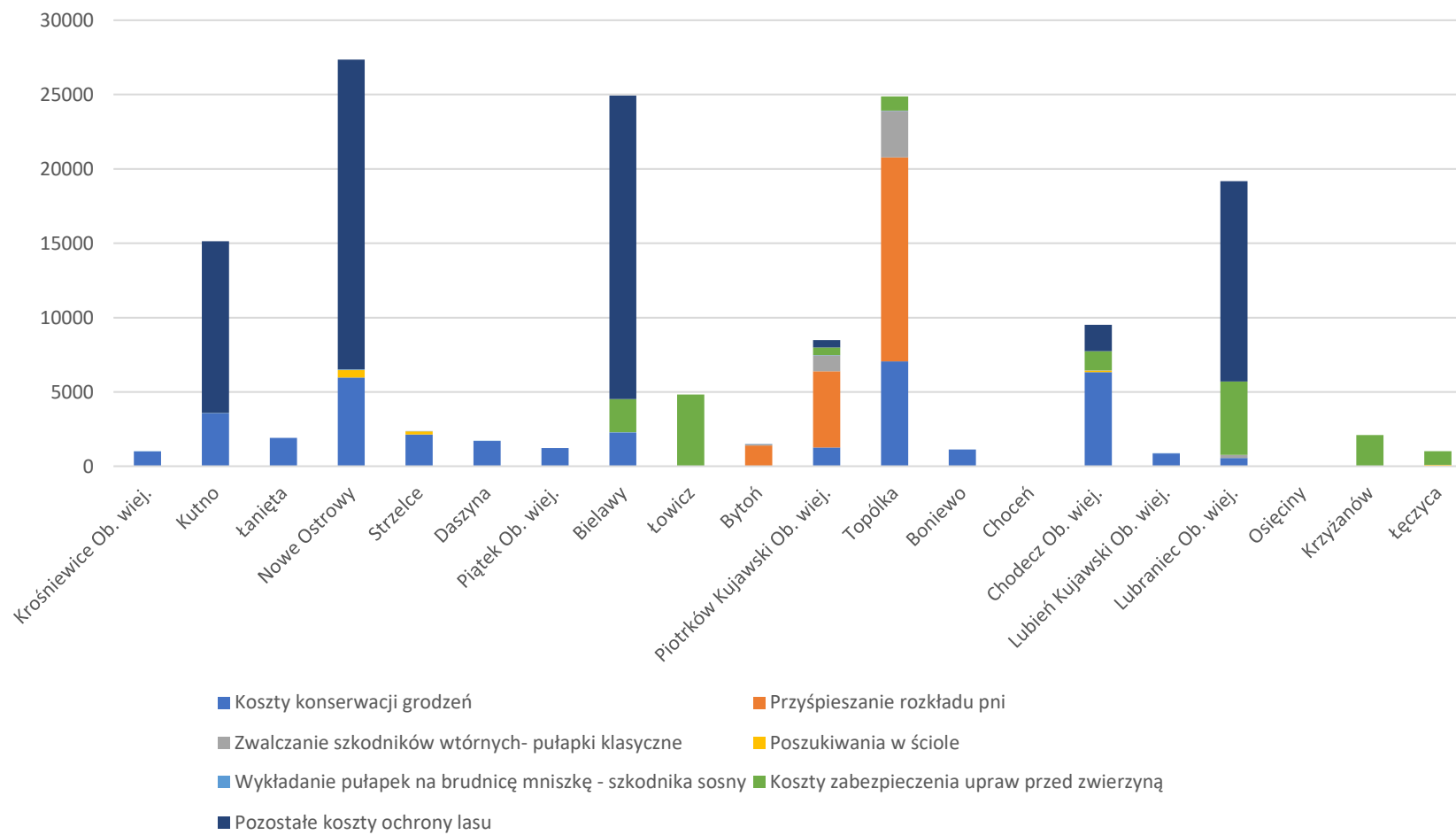
Czynność	Koszt
Koszty nowych grodzień	<u>228 189,02 zł (27,60 ha; 16,365 km)</u>
Przyśpieszanie rozkładu pni	<u>30 329,48 zł</u>
Zwalczanie szkodników wtórnych- pułapki klasyczne	<u>4 297,92 zł</u>
Poszukiwania w ściole	<u>915,12 zł</u>
Wykładanie pułapek na brudnicę mniszkę - szkodnika sosny	<u>287,76 zł</u>
Koszty wywozu śmieci z lasu	<u>88 847,52 zł</u>
Koszty zabezpieczenia upraw przed zwierzyną	<u>17 730,90 zł</u>
Pozostałe koszty ochrony lasu	<u>163 719,32 zł</u>



Ochrona lasu w 2025 roku - koszty [zł] w podziale na gminy

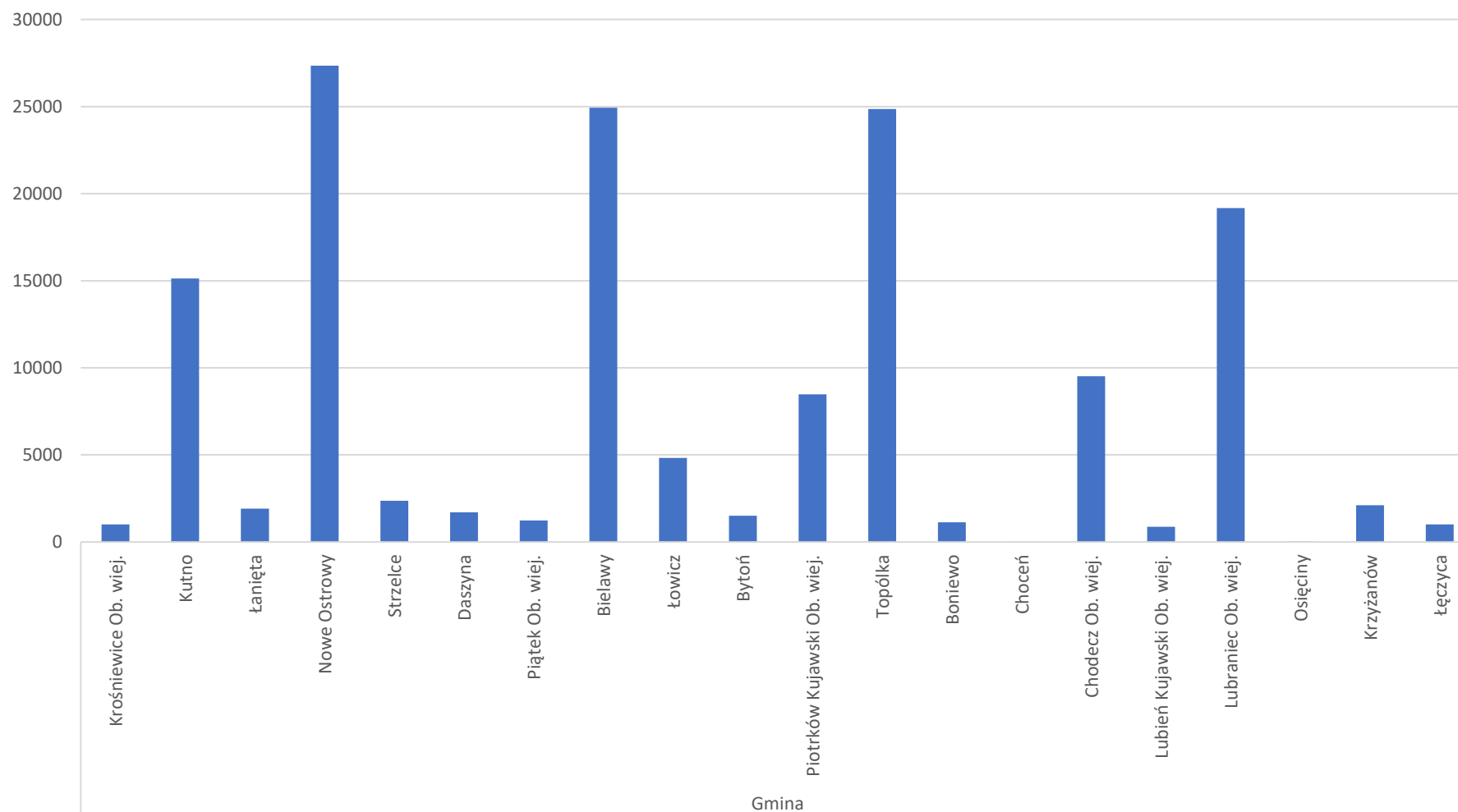
Czynność	Gmina																				
	Krośniewice Ob. wiej.	Kutno	Łanięta	Nowe Ostrowy	Strzelce	Daszyna	Piątek Ob. wiej.	Bielawy	Łowicz	Bytoń	Piotrków Kujawski Ob. wiej.	Topólka	Boniewo	Chocień	Chodecz Ob. wiej.	Lubień Kujawski Ob. wiej.	Lubraniec Ob. wiej.	Osiężciny	Krzyżanów	Łęczycza	
Koszty nowych grodzień		26047,99		97113,87	4512,61			18960,71	4400,73			11269,07			34139,06	19284,39					8873,36
Koszty konserwacji grodzień	1006,37	3564,31	1914,65	5975,31	2141,48	1698,25	1234,93	2280,68			1257,96	7055,06	1132,16		6339,53	873,23	553,5				
Przyspieszanie rozkładu pni										1389,83	5125,27	13719,16									
Zwalczanie szkodników wtórnych- pułapki klasyczne										104,88	1065,95	3127,09					213,53				
Poszukiwania w ściółce				508,4	203,36										101,68						101,68
Wykładanie pułapek na brudnicę mniszkę - szkodnika sosny	6,72	20,16		40,32	26,88	6,72		22	8,86	6,72	33,6	20,16		13,44	20,16	6,27		28,24			6,72
Koszty zabezpieczenia upraw przed zwierzyną								2229,61	4816,42		509,58	946,42			1277,3		4946,38			2104,65	900,54
Pozostałe koszty ochrony lasu		11552,27		20822,39				20399,73			489,08				1776,88		13464,38				
KOSZTY RAZEM	1013,09	15136,74	1914,65	27346,42	2371,72	1704,97	1234,93	24932,02	4825,28	1501,43	8481,44	24867,89	1132,16	13,44	9515,55	879,5	19177,79	28,24	2104,65	1008,94	

Koszty wykonywanych prac z zakresu ochrony lasu w 2025 roku w podziale na gminy/miasta





Koszty wykonanych prac z zakresu ochrony lasu poniesione w 2025 roku w podziale na gminy/miasta



Ochrona przyrody

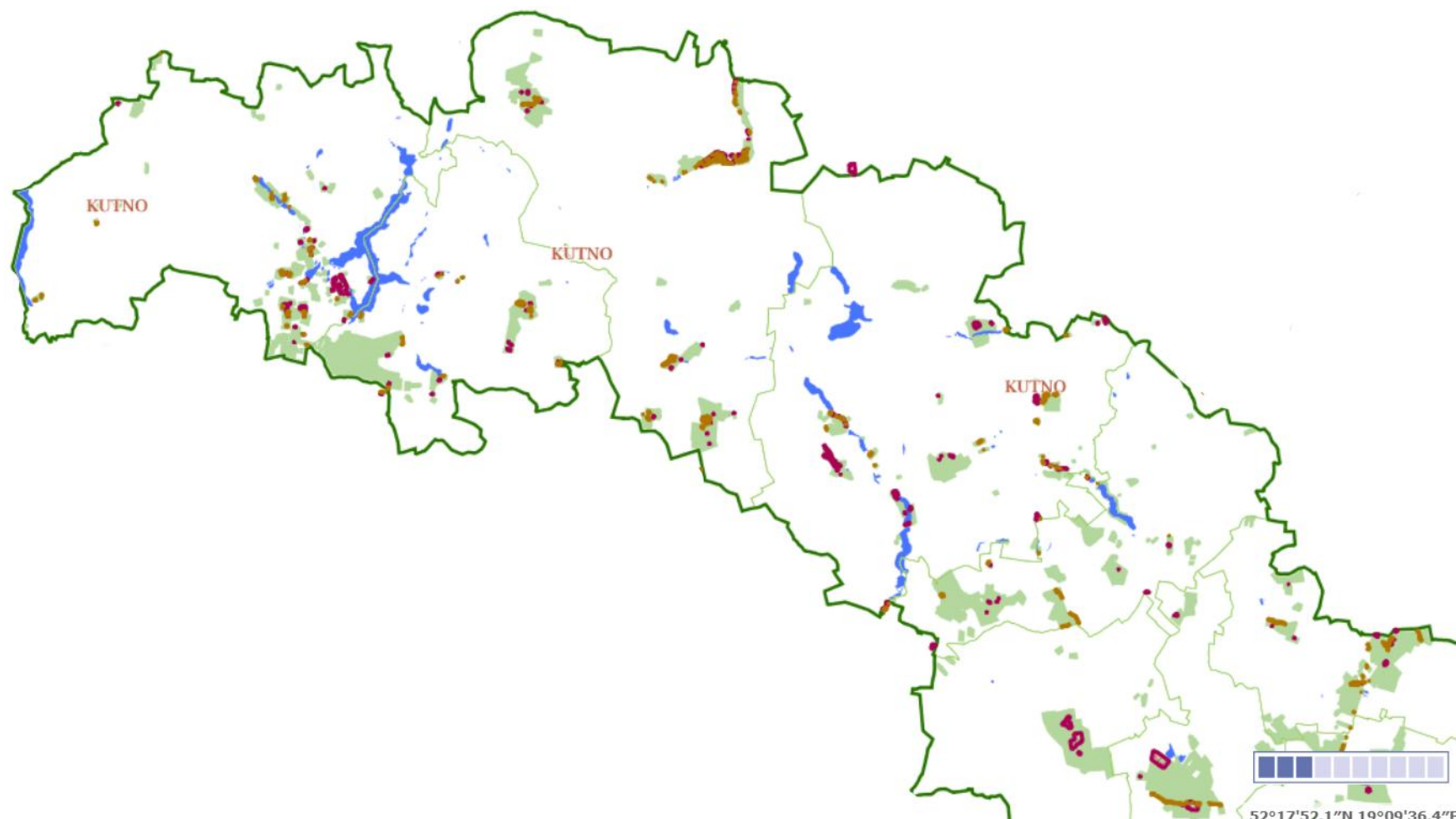
Wyznaczenie drzewostanów cennych przyrodniczo z I i II kategorii, zgodnie z ustaleniami przyjętymi na Ogólnopolskiej Naradzie o Lasach.

- Kategoria I obejmuje lasy całkowicie wyłączone z produkcji o powierzchni 487,61 ha, co stanowi: 5,08 % pow. leśnej nadleśnictwa.
- Kryteria:
Do kat. I w Nadleśnictwie Kutno zaliczają się następujące powierzchnie:
 - siedliska bagienne,
 - siedliska zalewowe,
 - siedliska priorytetowe związane z siecią Natura 2000,
 - zalewiska (np. na skutek działalności bobrów),
 - bagna i torfowiska,
 - starolasy i rezerваты przyrody wraz z otulinami.
- Kategoria II obejmuje lasy, w których gospodarka leśna jest prowadzona z ograniczeniami, aby zachować walory przyrodnicze o powierzchni na terenie nadleśnictwa wynoszącą 486,78 ha, co stanowi 5,07 % pow. leśnej nadleśnictwa.
- Kryteria:
Do kat. II w Nadleśnictwie Kutno zaliczają się następujące powierzchnie:
 - drzewostany położone wzdłuż brzegów naturalnych cieków i zbiorników wodnych źródeł,
 - siedliska przyrodnicze z ustalonymi zadaniami ochronnymi niezwiązane z siecią Natura 2000,
 - otuliny wokół bagien (bufor 25 m).



Ochrona przyrody

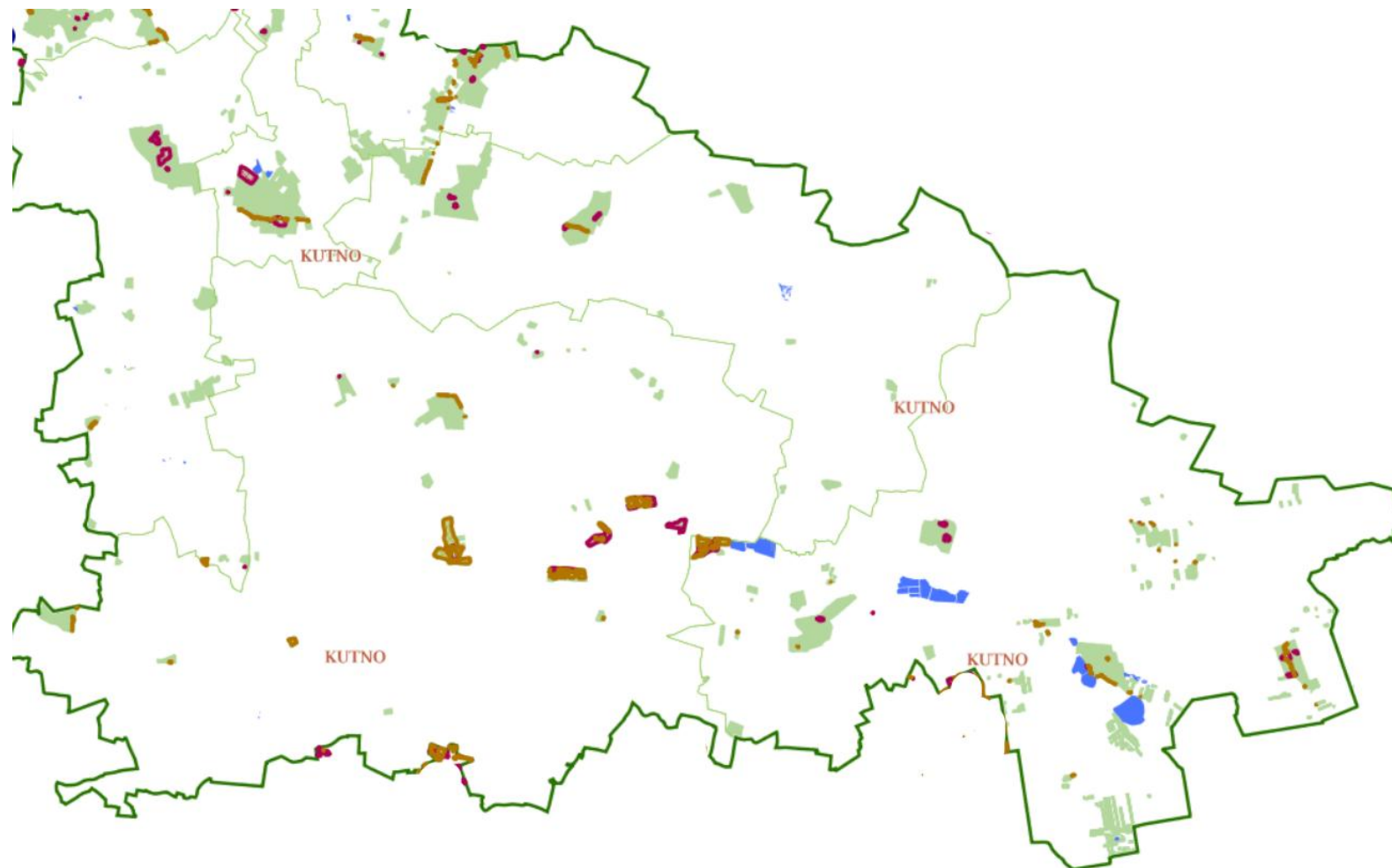
Mapa drzewostanów cennych przyrodniczo z I i II kategorii.





Ochrona przyrody

Mapa drzewostanów cennych przyrodniczo z I i II kategorii.



Wydarzenia (edukacja i promocja)

Pikniki, festyny, wydarzenia sportowe:

- Bieg Tropem Wilczym,
- Rodzinny Dzień Dziecka w Łaniętach
- XXIX Powiatowa Majówka Zdrowia w Łęczycy
- Akcja sadzimy wiosenne odnawianie lasu
- III Bieg Zieloną Osią Miasta w Kutnie





Wydarzenia (edukacja i promocja)





Gospodarowanie gruntami - zakup nieruchomości w 2024 roku

Nabycie nieruchomości w trybie art. 37 i 37a ustawy o lasach

Adres administracyjny	Numer działki	Użytki	Powierzchnia działki (ha)	Cena nabycia zł	Zbywca
04-18-065-0014	107/6	LsIV, RV, W	6,8457	273 828,00	Osoba fizyczna
04-18-115-0017	57	LsVI	0,88	69 000,00	Osoba fizyczna
04-18-115-0017	59	LsVI, PsVI	0,93		
04-18-115-0017	60	N, PsVI, RVI	0,36		



Gospodarowanie gruntami Skarbu Państwa w zarządzie Państwowego Gospodarstwa Leśnego Lasy Państwowe Nadleśnictwa Kutno

Nabywanie nieruchomości (art. 37 i 37a uol) :

- Gmina Chodecz - pow. 6,8457 ha - grunty leśne i rolne do zalesienia
- Gmina Lubień Kujawski - pow. 2,17 ha - grunty leśne, pastwiska i rolne do zalesienia

Sprzedaż nieruchomości - brak

Przekazanie we władanie w trybie specustaw - brak

Wyłączenie z zarządu nadleśnictwa - brak

Wyłączenie z produkcji gruntów leśnych - brak

Zamiana nieruchomości - brak



Działania podejmowane przez Nadleśnictwo celem powiększania zasobów leśnych w wyniku nabywania lasów i gruntów przeznaczonych do zalesienia

Umieszczanie informacji o chęci zakupu lasów i gruntów przeznaczonych do zalesienia:

- na stronie internetowej nadleśnictwa
- w mediach społecznościowych
- na lokalnych portalach internetowych
- na tablicach informacyjnych nadleśnictwa
- na tablicach informacyjnych w jednostkach samorządu terytorialnego

Jak również zostały podejmowane bezpośrednie rozmowy z właścicielami lasów zainteresowanych sprzedażą oraz dokonywano monitorowania ofert sprzedaży lasów i gruntów przeznaczonych do zalesienia.



Działania na rzecz społeczności lokalnych

Wspólne i własne przedsięwzięcia w zakresie infrastruktury:

- Modernizacja oczyszczalni ścieków w Chrośnie I ETAP – 60 655,35 zł netto.
- Projekt wykonania melioracji w Leśnictwie Perna 28 513,76 zł netto,

Wsparcie inicjatyw społecznych, lokalnych i regionalnych

W 2025 roku Nadleśnictwo Kutno przekazało środki na cele społecznie użyteczne w kwocie 44 500,00 zł., z czego w ramach wsparcia inicjatyw lokalnych tj.:

Wykaz darowizn udzielonych w okresie od 01.01.2025r do 31.12.2025r

LP.	DATA ZAWARCIA UMOWY	PODMIOT	ADRES OBDAROWANEGO	KRS	NIP	CEL	KWOTA W ZŁ	PRZELEW DNIA
1		w miesiącu styczniu brak zawartej darowizny					0,00	
2	12.02.2025	Stowarzyszenie Inżynierów i Techników Leśnictwa i Drzewnictwa Zarząd Główny	ul. Czackiego 3/5 00-043 Warszawa	0000057078	5251323134	Wsparcie działalności statutowej w zakresie promocji leśnictwa i pracy leśnika.	2000,00	21.02.2025
3	31.03.2025	Klub Biegających Leśników	ul. Akademicka 20,95-063 Rogów	brak	8331398874	Wsparcie dziesiątej edycji „Maratonu Leśników” a także „Biegu Górskiego Leśników” i „Półmaratonu Leśników”, składających się łącznie na „Królewską Triadę Biegową Leśników”.	1500,00	03.04.2025
4	28.03.2025	Stowarzyszenie Motocyklistów „Leśna Jazda”	ul. Letniskowa 70 97-212 Budziszewice	0000348625	7632104938	Wsparcie celu społecznie użytecznego związanego z promocją PGL LP i szeroko rozumianą działalnością edukacyjną i ekologiczną podczas jubileuszowego XX Ogólnopolskiego Złotu Leśników Motocyklistów, które ma się odbyć w dniach 29 maja-1 czerwca 2025r.	2500,00	11.04.2025

Wsparcie inicjatyw społecznych, lokalnych i regionalnych

5	20.05.2025	Ochotnicza Straż Pożarna w Klonowcu Starym	Klonowiec Stary 99-306 Łanięta	0000168598	77523404605	Zakup ubrania bojowego	3000,00	23.05.2025
6	19.05.2025	Fundacja Pomoc Leśnikom w Krośnie	ul. Bieszczadzka 2, 38-400 Krosno	0000040564	6842275315	Rehabilitacja Pana Przemka Dobrowolskiego	2500,00	29.05.2025
7	27.05.2025	Polskie Towarzystwo Walki z Kalectwem Oddział w Kutnie	ul. Kardynała Stefana Wyszyńskiego 11/5 99-300 Kutno	0000076301	7751954910	Na organizację turnusu rehabilitacyjnego dla dzieci niepełnosprawnych w Jarosławcu	3000,00	06.06.2025
8	17.06.2025	Stowarzyszenie Pomocy Dzieciom z Domów Dziecka i Rodzin Zastępczych „Wyspa Skarbów”;	ul. Karłowicza 1 99-300 Kutno	0000289994	7752578478	Na organizację obozu profilaktyczno-wypoczynkowego z elementami arteterapii dla podopiecznych.	2500,00	23.06.2025
9	17.06.2025	Parafia Rzymsko-Katolicka Św. Jana Chrzciciela w Kutnie	ul. Kanderza Andrzeja Zamoyskiego 2 99-302 Kutno	brak	7751063588	Z przeznaczeniem na działalność charytatywno-opiekuńczą; wsparcie osób uzależnionych.	2500,00	23.06.2025
10	12.06.2025	Stowarzyszeniem Hospicjum Kutnowskie	ul. Jastrzębia 15 99-300 Kutno	0000142523	7751112832	Na rozbudowę oddziału hospicjum	3000,00	26.06.2025
11		W miesiącu lipcu brak zawartej darowizny						
12	25.07.2025	Ochotnicza Straż Pożarna Plecka Dąbrowa	Plecka Dąbrowa 101, 99-311 Bedno	0000202830	7752249237	Na zakup samochodu strażackiego ratowniczo-gaśniczego.	3000,00	05.08.2025
13	27.08.2025	Polskie Towarzystwo Leśne Zarząd Główny	ul. Bitwy Warszawskiej 1920r. 3, 02-362 Warszawa	0000221149	5220002044	Na organizację sesji naukowej: „Racjonalność i odpowiedzialność w zarządzaniu zasobami leśnymi w Polsce”, towarzyszącej 124 Zjazdowi PTL na terenie RDLP Kraków.	1000,00	03.09.2025
14	22.07.2025	Liga Ochrony Przyrody	ul. Tamka 37/2 00-355 Warszawa	0000113431	5220001978	Wspieranie działań o lepsze środowisko- w tym na wydawanie miesięcznika Przyroda Polska.	1000,00	26.09.2025

Wsparcie inicjatyw społecznych, lokalnych i regionalnych

15	23.09.2025	Ochotnicza Straż Pożarna w Strzebieszewie	Strzebieszew 30 A, 99-434 Domaniewice	0000256128	8341362292	Wsparcie zakupu zestawu do gaszenia pożarów lasów.	3000,00	07.10.2025
16	13.10.2025	Polski Związek Emerytów Rencistów i Inwalidów Koło w Ostrowach	Ostrowy Cukrownia 15 99-350 Ostrowy	0000109984	7752636885	Wsparcie działalności Koła w Ostrowach w procesie realizacji zadań zgodnych z zapisami Statutu PZERIL.	1000,00	20.10.2025
17	15.10.2025	Ochotnicza Straż Pożarna w Szczutkowie	Szczutkowo 29 87-850 Choceń	0000068290	8882601621	Wsparcie celu społecznie użytecznego: na zakup automatycznego defibrylatora zewnętrznego (AED).	2000,00	29.10.2025
18	20.10.2025	Ochotnicza Straż Pożarna w Czerniewicach	Czerniewice ul. Wiejska 24, 87-850 Choceń, Polska	0000205265	8882612487	Dofinansowania zakupu opału do ogrzewania remizy OSP.	1000,00	29.10.2025
19	24.10.2025	Ochotnicza Straż Pożarna w Bocheniu	Bocheń 39 99-400 Łowicz	0000266234	8341704226	Dofinansowanie zakupu węży tłocznych.	3000,00	04.11.2025
20	05.11.2025	Ochotnicza Straż Pożarna w Wysokiej Wielkiej	Wysoka Wielka 21, 99-300 Kutno	0000186721	7752429979	Na organizację imprezy mikołajkowej dla dzieci 06.12.2025r.	2000,00	12.11.2025
21	25.11.2025	Ochotnicza Straż Pożarna w Parmie	Parma 65a 99-400 Łowicz	000028437	8341583107	Na zakup podkrzesywarki spalinowej teleskopowej.	3000,00	02.12.2025
22	16.12.2025	Stowarzyszenie Osób i Rodzin Osób Niepełnosprawnych oraz Rodzin Patologicznych w Boniewie	ul. Szkolna 21, 87-851 Boniewo	0000016177	8882617651	Na organizację spotkania integracyjnego dla podopiecznych z okazji 25-lecia działalności.	2000,00	19.12.2025.
						Razem	44500,00	

Podsumowanie działalności edukacyjnej 2025

Forma edukacji	Ogółem	
	Liczba zajęć ³	Liczba uczestników
Zajęcia terenowe i wycieczki z przewodnikiem	60	2 000
Zajęcia w izbie leśnej nadl.	30	700
Spotkania z leśnikiem w szkołach	10	500
Spotkania edukacyjne z leśnikiem poza szkołą (w Domu Kultury, Muzeum, Urzędzie Gminy itp.)	2	200
Konkursy leśne (wiedzy, plastyczne, literackie itp.) ²	0	0
Akcje, imprezy okolicznościowe	4	8 000
Wystawy edukacyjne	0	0
Razem	0	11 400
Inne. np. festyny, targi itp. ¹	3	

PODMIOTY WSPÓLRACUJĄCE z nadleśnictwami	Liczba podmiotów	Liczba wspólnych imprez edukacyjnych
Szkoły	8	2
Pozostałe placówki dydaktyczne	2	1
Ośrodki edukacji ekologicznej	0	0
Parki narodowe i krajobrazowe	1	2
Domy kultury, muzea	1	1
Organizacje pozarządowe	5	2
Kościół	1	1
Podmioty zagraniczne	0	0
MEDIA:	-	-
- prasa	3	2
- radio	3	2
- telewizja	1	2
INNE:	-	-
Samorządy	7	5
Harcerstwo	2	2
Straż Pożarna	6	3
Uniwersytety III Wieku	0	0
Pozostałe	0	0
	40	30



Inwestycje turystyczne i edukacyjne

Brak przedmiotowych inwestycji



Finanse

Podatki, opłaty lokalne

- podatek leśny – 395 026,00 zł.
- podatek rolny – 3 964,00 zł.
- podatek od nieruchomości – 15 374,00 zł.
- VAT – 2 593 347,00 zł.
- CIT – 150 739,00 zł.
- 2% od sprzedaży drewna – 283 604,09 zł.

Razem – 3 442 054,09 zł.



Podatki zestawienie

Gmina	Podatek leśny (zł)	Podatek rolny (zł)	Podatek od nieruchomości (zł)
Bytoń	4 144,00	-	-
Osięciny	3 713,00	-	-
Piotrków Kujawski Miasto	0,00	-	-
Piotrków Kujawski Ob. Wiej.	18 426,00	-	-
Topólka	32 819,00	-	133,00
Boniewo	13 663,00	462,00	2 820,00
Brześć Kujawski Ob. Wiej.	3 479,00	-	-
Chocień	5 730,00	-	-
Chodecz Ob. Wiej.	40 230,00	345,00	3 974,00
Kowal	671,00	-	-



Podatki zestawienie

Gmina	Podatek leśny (zł)	Podatek rolny (zł)	Podatek od nieruchomości (zł)
Lubień Kujawski Miasto	250,00	-	-
Lubień Kujawski Ob. Wiej.	19 513,00	92,00	-
Lubraniec Ob. Wiej.	18 487,00	359,00	164,00
Kutno Miasto	931,00	-	323,00
Bedlno	1 475,00	-	-
Dąbrowice Ob. Wiej.	755,00	-	-
Krośniewice Ob. Wiej.	8 886,00	11,00	-
Krzyżanów	10 124,00	-	1,00
Kutno Ob. Wiej.	27 161,00	742,00	405,00
Łanięta	8 420,00	1643,00	475,00



Podatki zestawienie

Gmina	Podatek leśny (zł)	Podatek rolny (zł)	Podatek od nieruchomości (zł)
Nowe Ostrowy	49 344,00	246,00	334,00
Oporów	18 036,00	-	-
Strzelce	27 685,00	28,00	157,00
Żychlin Ob. wiej	106,00	-	-
Daszyna	4 791,00	5,00	19,00
Góra Świętej Małgorzaty	261,00	-	-
Łęczyca	7022,00	-	-
Piątek Ob. Wiej.	6 264,00	-	-
Witonia	804,00	-	-



Podatki zestawienie

Gmina	Podatek leśny (zł)	Podatek rolny (zł)	Podatek od nieruchomości (zł)
Bielawy	30 748,00	22,00	73,00
Domaniewice	7 204,00	-	5 544,00
Łowicz	23 141,00	9,00	832,00
Łowicz miasto	11	-	-
Zduny	732,00	-	-
RAZEM	395 026,00	3 964,00	15 372,00

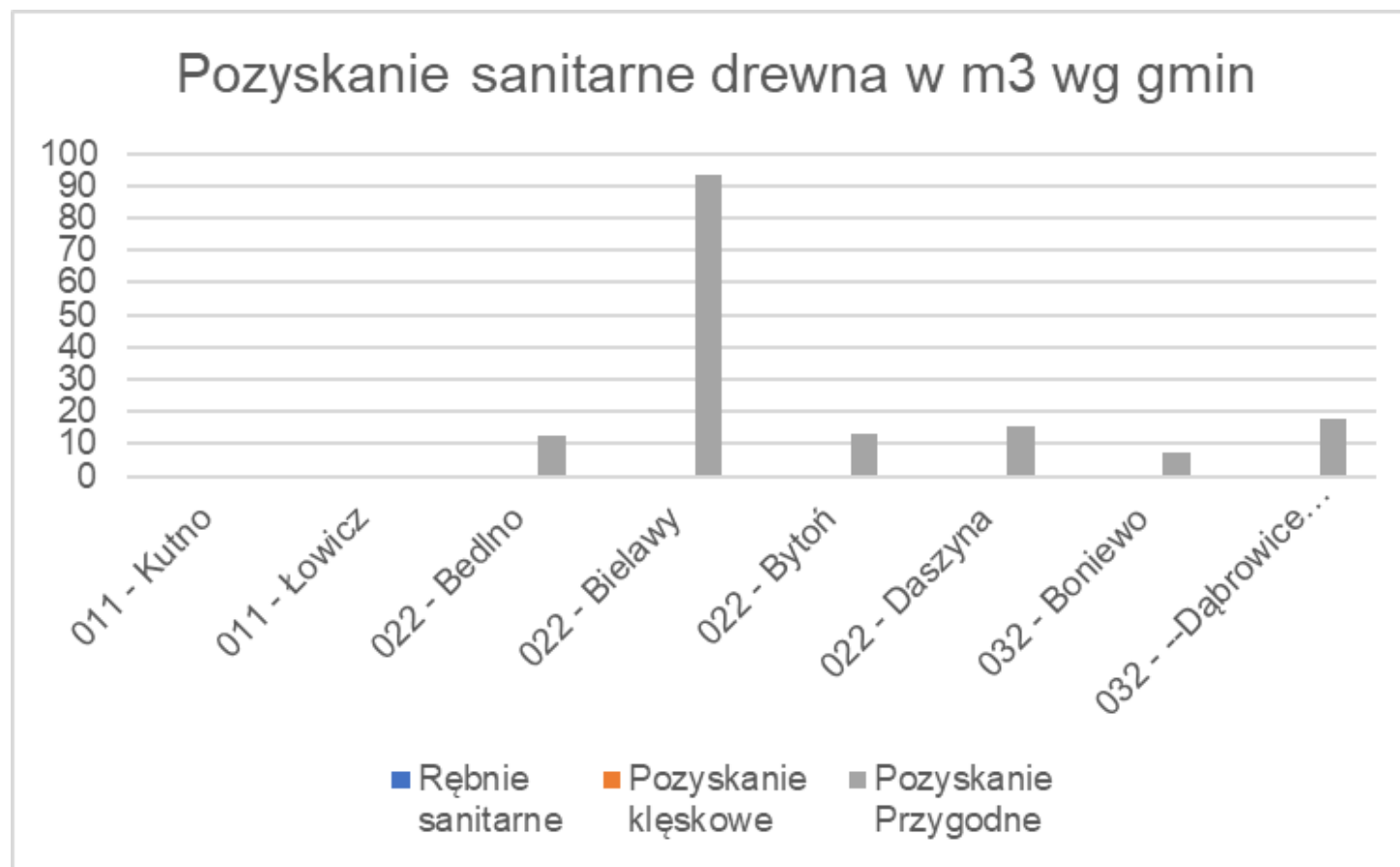


Finanse

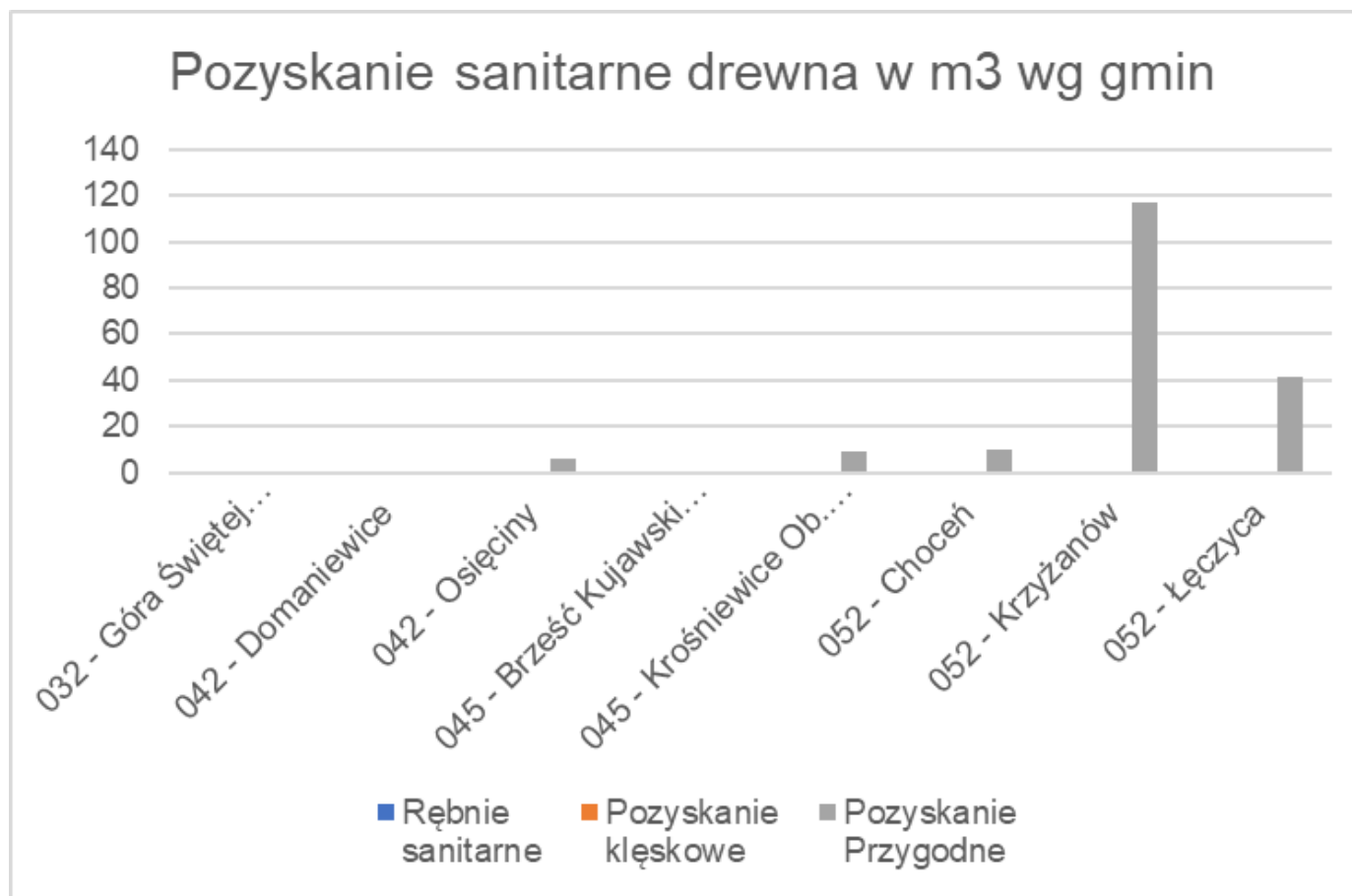
Wykorzystanie środków funduszu leśnego:

- Program wzbogacania różnorodności przyrodniczej łowisk leśnych i polnych – kwota 40 667,60 zł. w ramach którego wsiedlono 600 szt. kuropatwy
- Realizacja zadania pn. 'RESTYT CS ' - Program restytucji cisa – 4588,41 zł

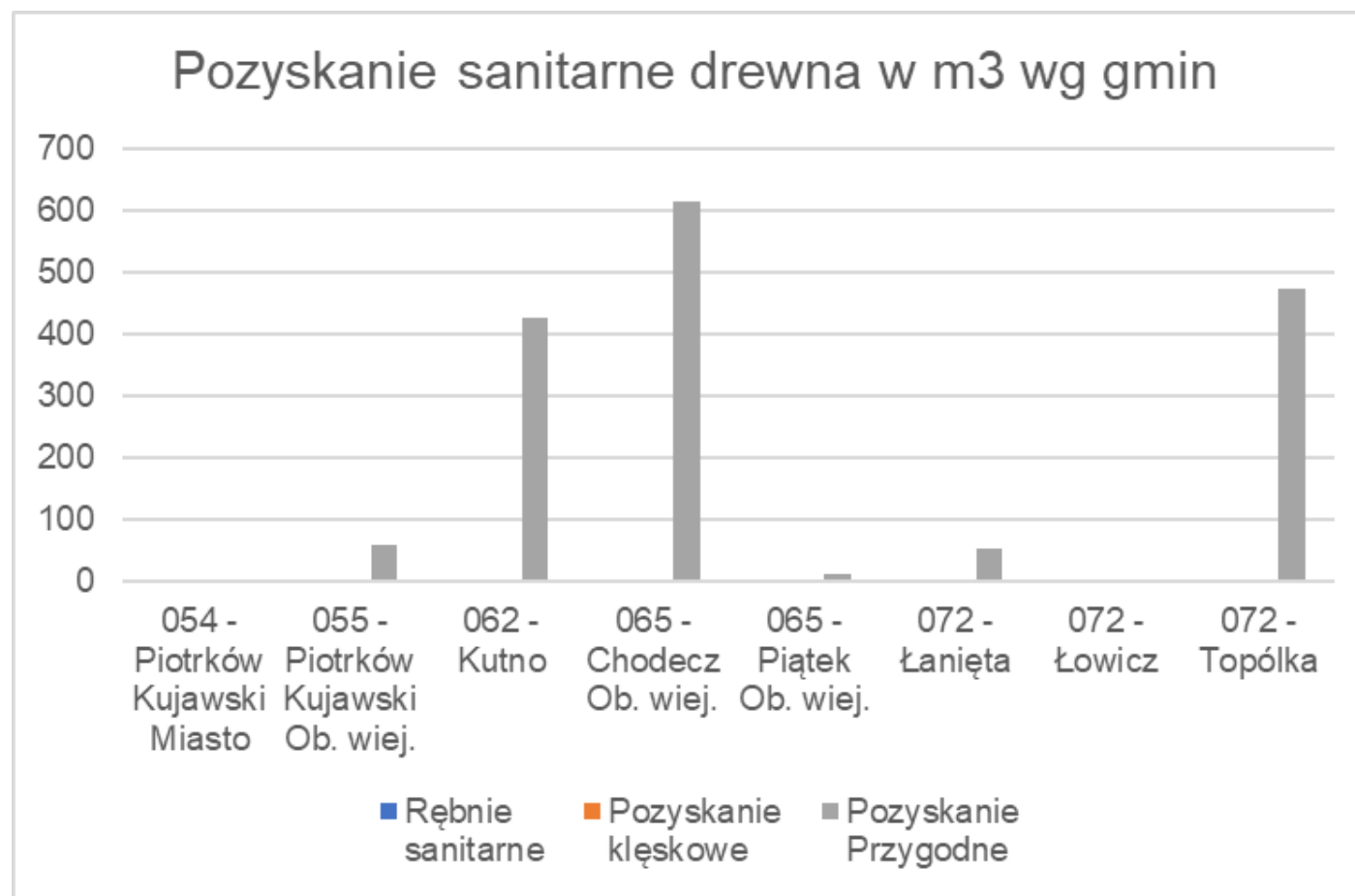
Zagrożenia



Zagrożenia

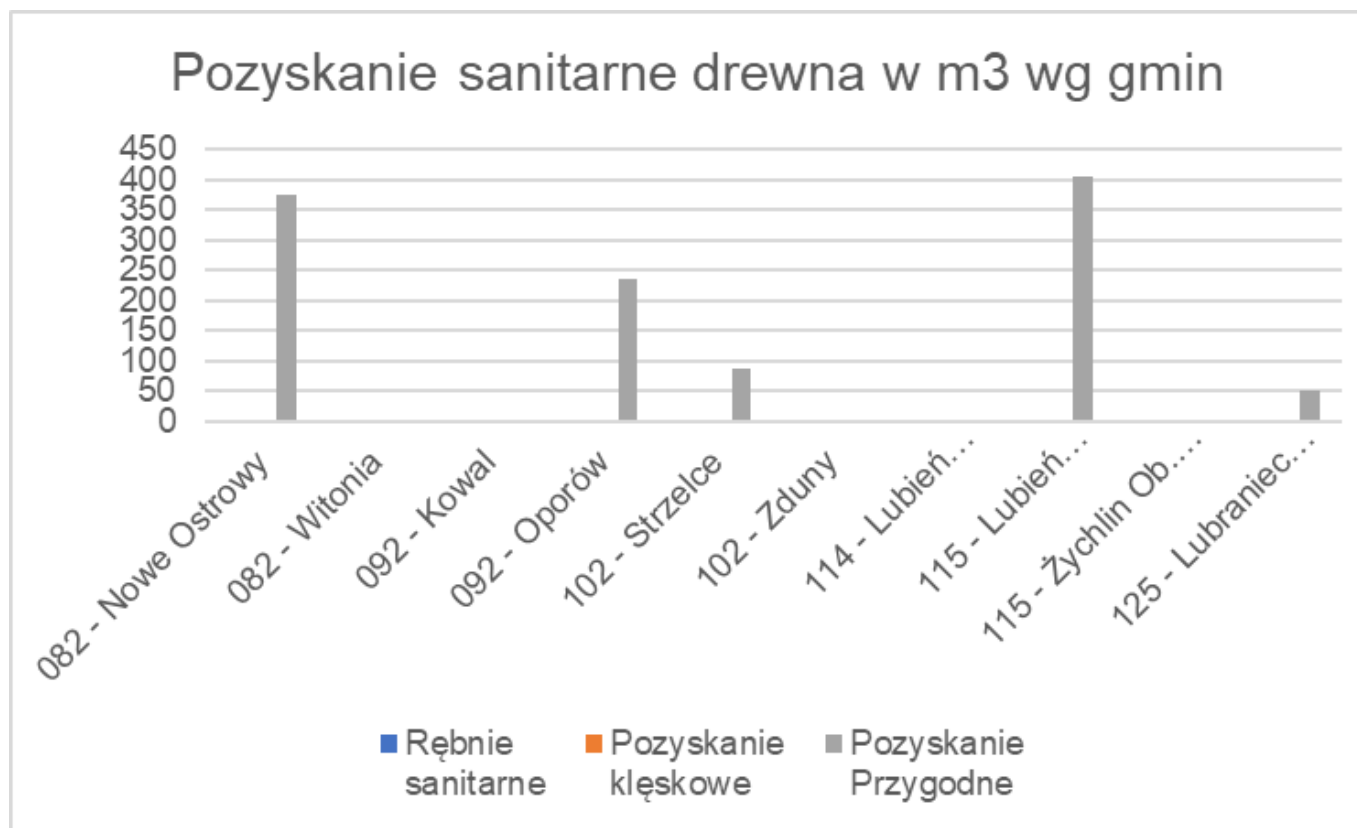


Zagrożenia





Zagrożenia





Przeciwdziałania zagrożeniom

Zestawienie działań w ramach projektu pn. "Kompleksowy projekt adaptacji lasów i leśnictwa do zmian klimatu – mała retencja oraz przeciwdziałanie erozji wodnej na terenach nizinnych – kontynuacja" (MRN3) - dofinansowanie ze środków UE dotyczy maksymalnie 79,71 % kosztów kwalifikowalnych.

Lp.	Nazwa zadania	Nazwa Gminy	Planowane koszty działań (PLN netto)
1.	Odbudowa zbiornika wodnego w Leśnictwie Ostrowy	Nowe Ostrowy	700 000,00 zł
2.	Budowa zbiornika w Leśnictwie Piotrków	Bytoń	500 000,00 zł



Fundusze Europejskie
na Infrastrukturę,
Klimat, Środowisko



Rzeczpospolita
Polska

Dofinansowane przez
Unię Europejską





Zagrożenia i przeciwdziałanie zagrożeniom - ochrona przeciwpożarowa

W roku 2025 na terenie Nadleśnictwa Kutno odnotowano 1 pożar o powierzchni 0,01 ha. Pożar miał miejsce na terenie gminy Nowe Ostrowy.

Przeciwdziałanie zagrożeniom w 2025 r. :

- w ramach przeciwdziałania zagrożeniu pożarowemu Nadleśnictwo Kutno pełniło dyżury ppoż. służb terenowych jak i pracowników Punktu Alarmowo Dyspozycyjnego (codziennie w okresie marzec - październik 2025),
- prowadziło patrole lotnicze koordynowane przez RDLP Łódź,
- dokonało odnowienia pasów ppoż. oraz uzupełniło oznakowanie przeciwpożarowe,
- dokonało remontów dróg przeciwpożarowych,
- całość kosztów związanych z ochroną przeciwpożarową za rok 2025, w tym koszty Zakładów Usług Leśnych to 167 112,36 zł netto.



Część III

**Co będzie się działo w nadleśnictwie?
plany 2026**



Partnerzy gospodarczy

PAKIETY NA : WYKONANIE USŁUG Z ZAKRESU GOSPODARKI LEŚNEJ NA TERENIE NADLEŚNICTWA KUTNO W 2026 ROKU

Pakiet nr 1 - leśnictwo Lubraniec

Pakiet nr 2 - leśnictwo Piotrków

Pakiet nr 3 - leśnictwo Orle

Pakiet nr 4 - leśnictwo Chodecz

Pakiet nr 5 - leśnictwo Lubień

Pakiet nr 6 - leśnictwo Strzelce

Pakiet nr 7 - leśnictwo Raciborów

Pakiet nr 8 - leśnictwo Ostrowy

Pakiet nr 9 - leśnictwo Perna

Pakiet nr 10 - leśnictwo Julinki

Pakiet nr 11 - leśnictwo Bielawy

Pakiet nr 12 - szkółka Chrosno

Pakiet nr 13 - Pozyskaniowy

Wartość zawartych umów za 2026 rok wyniosła 8 463 650,00 zł.



Partnerzy gospodarczy

Lp.	Leśnictwo	Nazwa i adres wykonawcy	Wykonawcy prowadzący działalność na terenie Gmin	Wykonawcy wykonywali usługi z zakresu gospodarki leśnej na terenie gmin
Pakiet I				
1	Lubraniec	Usługi Leśne RUDLAS Dariusz Lewandowski, Rudzica-Leśniczówka 1, 62-510 Konin	Konin	Lubraniec, Boniewo, Topółka, Brześć Kujawski, Osięciny
Pakiet II				
2	Piotrków	Zakład Usług Leśnych TROLL Henryk Jasiński z siedzibą w ul. Długa 108, 88-133 Dąbrowa Biskupia	Dąbrowa Biskupia	Piotrków Kujawski, Bytoń
Pakiet III				
3	Orle	Zakład Usług Leśnych „DĄB”-Marcin Andrzejak z siedzibą w Jabłonna 24, 62-710 Władysławów	Władysławów	Lubraniec, Topółka
Pakiet IV				
4	Chodecz	Usługi Leśne RUDLAS Dariusz Lewandowski, Rudzica-Leśniczówka 1, 62-510 Konin	Konin	Chocień, Chodecz, Boniewo, Lubień Kujawski
Pakiet V				
5	Lubień	Usługi Leśne RUDLAS Dariusz Lewandowski, Rudzica-Leśniczówka 1, 62-510 Konin	Konin	Lubień Kujawski, Chodecz



Partnerzy gospodarczy

Lp.	Leśnictwo	Nazwa i adres wykonawcy	Wykonawcy prowadzący działalność na terenie Gmin	Wykonawcy wykonywali usługi z zakresu gospodarki leśnej na terenie gmin
Pakiet VI				
6	Strzelce	Zakład Usług Leśnych „DĄB”-Marcin Andrzejak z siedzibą w Jabłonna 24, 62-710 Władystawów	Władystawów	Łanięta, Strzelce
Pakiet VII				
7	Raciborów	Konsorcjum wykonawców: 1) Z.U.L. QUERCUS Mariusz Pietrzak, ul. Kutnowska 28, 99-340 Krośniewice 2) ZAKŁAD USŁUG LEŚNYCH Janiak Stefan, Imielno 1, 99-350 Ostrowy	Krośniewice, Ostrowy	Strzelce, Kutno, Oporów, Bedlno, Żychlin
Pakiet VIII				
8	Ostrowy	Usługi Leśne BARTEK Bartosz Rogacki, Lipiny 39/1, 99-350 Ostrowy	Nowe Ostrowy	Nowe Ostrowy, Dąbrowice, Krośniewice, Daszyna
Pakiet IX				
9	Perna	Konsorcjum wykonawców 1) Zakład Usług Leśnych Jacek Wojciechowski, Perna 17, 99-350 Ostrowy 2) Zakład Usług Leśnych PIOTRUŚ PAN, Łąkoszyn 5/50, 99-300 Kutno	Nowe Ostrowy, Kutno	Nowe Ostrowy, Kutno, Łanięta, Krośniewice



Partnerzy gospodarczy

Lp.	Leśnictwo	Nazwa i adres wykonawcy	Wykonawcy prowadzący działalność na terenie Gmin	Wykonawcy wykonywali usługi z zakresu gospodarki leśnej na terenie gmin
Pakiet X				
10	Julinki	Konsorcjum wykonawców: 1) Robert Nijakowski Usługi Leśne z siedzibą ul. Jarzębinowa 30, 87-850 Choceń 2) Krzysztof Kopczyński Usługi Leśne Obróbka Szkółki z siedzibą w Szczutkowo 24, 87-850 Choceń 3) Przedsiębiorstwo Usługowo Handlowe AB DREW Błaszczuk Adam z siedzibą ul. Kaniewska 16, 87-853 Kruszyn	Choceń, Kruszyn	Kutno, Krośnice, Krzyżanów, Bedlno, Witonia, Góra św Małgorzaty, Grabów, Łęczycza, Piątek
Pakiet XI				
11	Bielawy	Konsorcjum wykonawców: 1) KARPOL Usługi Leśne Grzegorz Karasiński z siedzibą w Duninów Duży 33a, 09-505 Nowy Duninów 2) STRATON Damian Karasiński z siedzibą w Duninów Duży 33a, 09-505 Nowy Duninów	Nowy Duninów	Zduny, Bielawy, Łowicz, Domaniewice
Pakiet XII				
12	Szkółka Chrosno	ZAKŁAD USŁUG LEŚNYCH Dariusz Muszyński, Klonowiec Stary 53, 99-306 Łanięta	Łanięta	Łanięta
Pakiet XIII				
13	Pozyskanie	Usługi Leśne Mariusz Czerczak z siedzibą w Stok 20, 26-341 Mniszków	Przedecz, Topólka	Teren całego Nadleśnictwa



Rozmiar pozyskania na rok 2026

Cięcia rębne		
Gmina	plan w m3	plan w ha
011 - Kutno		
011 - Łowicz		
022 - Bedlno	278	2,28
022 - Bielawy	848	5,02
022 - Bytów		
022 - Daszyna		
032 - Boniewo	147	2,25
032 - Dąbrowice /do2022 r./		
032 - Góra Świętej Małgorzaty		
042 - Domaniewice		
042 - Osiećciny	1038	4,29
045 - Brześć Kujawski Ob. wiej.		

Cięcia przedrębne		
Gmina	plan w m3	plan w ha
011 - Kutno		
011 - Łowicz		
022 - Bedlno	2	2,51
022 - Bielawy	1883	49,26
022 - Bytów	287	4,55
022 - Daszyna	14	0,54
032 - Boniewo	668	16,15
032 - --Dąbrowice /do2022 r./		
032 - Góra Świętej Małgorzaty		
042 - Domaniewice		
042 - Osiećciny	197	6,24
045 - Brześć Kujawski Ob. wiej.		

Rozmiar pozyskania na rok 2026

Cięcia rębne		
Gmina	plan w m3	plan w ha
045 - Krośniewice Ob. wiej.	485	2,86
052 - Chocień	326	2,82
052 - Krzyżanów		
052 - Łęczyca	663	2,30
054 - Piotrków Kujawski Miasto		
055 - Piotrków Kujawski Ob. wiej.	264	2,84
062 - Kutno	1853	14,36
065 - Chodecz Ob. wiej.	3539	37,64
065 - Piątek Ob. wiej.		
072 - Łanięta	287	0,95
072 - Łowicz	3734	21,50
072 - Topólka	2355	7,79

Cięcia przedrębne		
Gmina	plan w m3	plan w ha
045 - Krośniewice Ob. wiej.	623	19,36
052 - Chocień	88	3,16
052 - Krzyżanów	203	3,87
052 - Łęczyca	336	5,62
054 - Piotrków Kujawski Miasto		
055 - Piotrków Kujawski Ob. wiej.	1505	42,79
062 - Kutno	1816	67,05
065 - Chodecz Ob. wiej.	2296	54,57
065 - Piątek Ob. wiej.	472	11,82
072 - Łanięta	1072	21,42
072 - Łowicz	109	3,09
072 - Topólka	2506	61,73



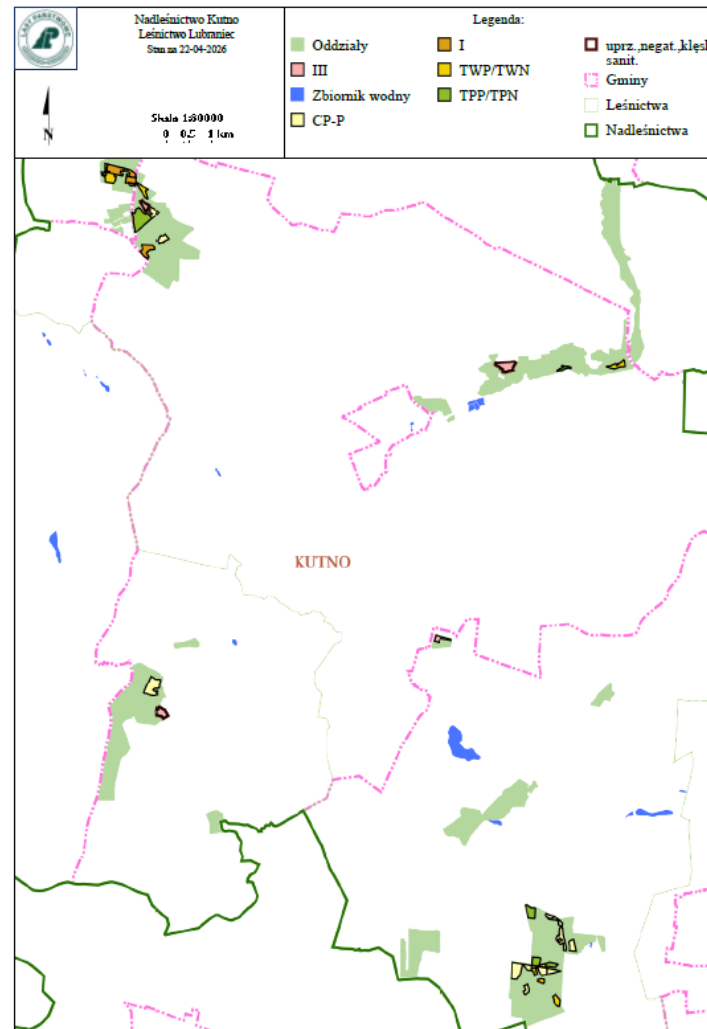
Rozmiar pozyskania na rok 2026

Cięcia rębne		
Gmina	plan w m3	plan w ha
082 - Nowe Ostrowy	4334	35,17
082 - Witonia		
092 - Kowal	374	3,71
092 - Oporów	1284	12,84
102 - Strzelce	2197	10,64
102 - Zduny		
114 - Lubień Kujawski Miasto		
115 - Lubień Kujawski Ob. wiej.	118	2,25
115 - Żychlin Ob. wiej.	275	1,74
125 - Lubraniec Ob. wiej.	2866	13,51
Razem Nadleśnictwo	27265	186,81

Cięcia przedrębne		
Gmina	plan w m3	plan w ha
082 - Nowe Ostrowy	968	29,11
082 - Witonia		
092 - Kowal	93	2,95
092 - Oporów	134	3,74
102 - Strzelce	2680	42,24
102 - Zduny		
114 - Lubień Kujawski Miasto		
115 - Lubień Kujawski Ob. wiej.	593	16,40
115 - Żychlin Ob. wiej.		
125 - Lubraniec Ob. wiej.	133	3,17
Razem Nadleśnictwo	18658	464,06

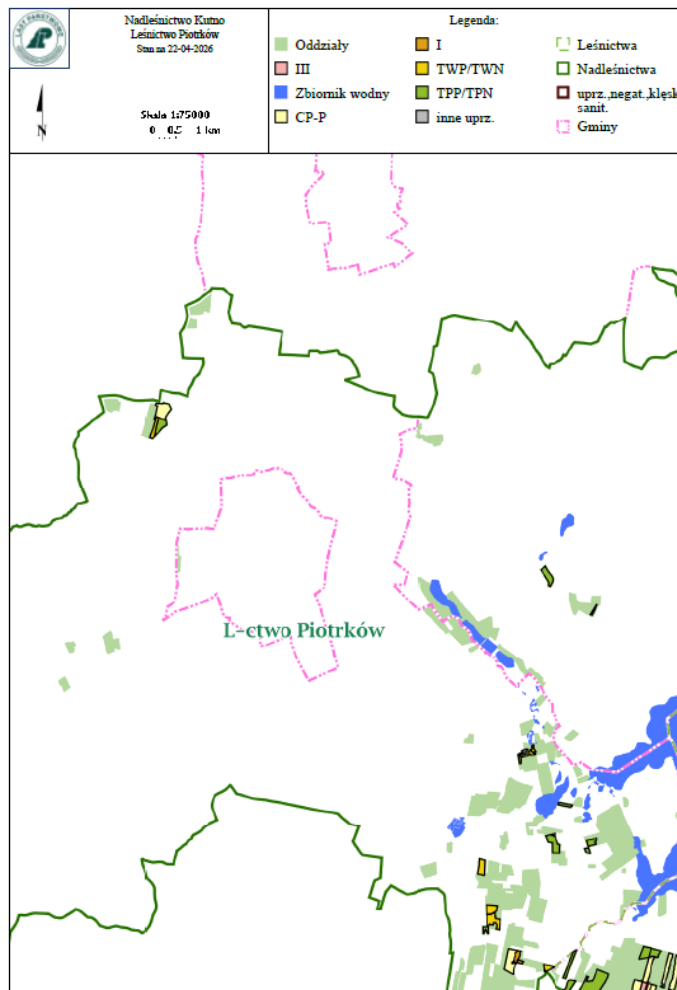


Planowane pozyskanie drewna na rok 2026 leśnictwo Lubraniec



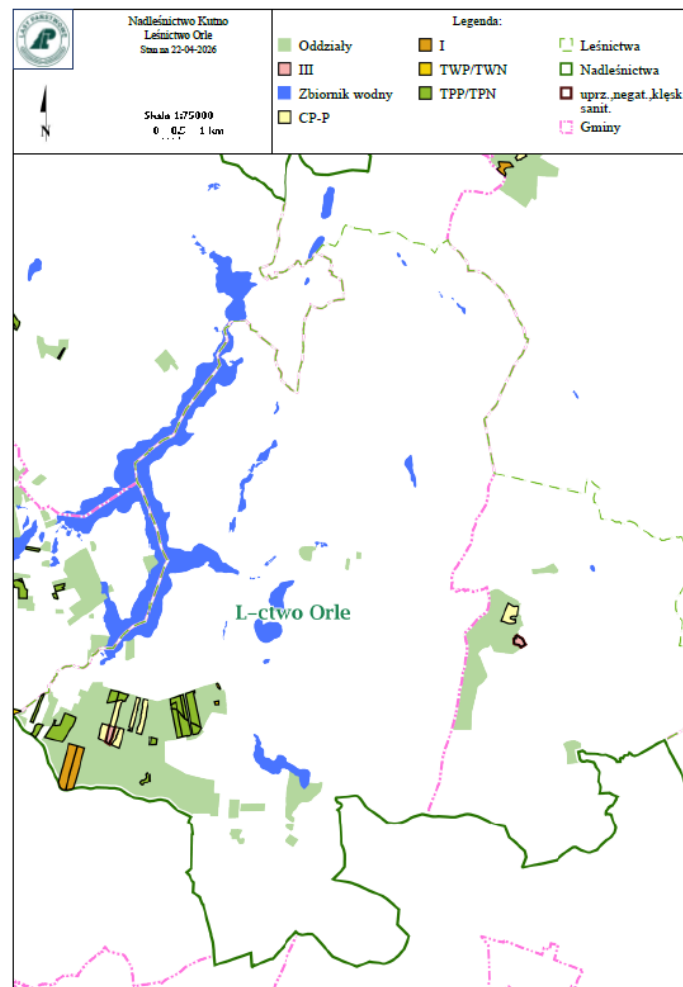


Planowane pozyskanie drewna na rok 2026 leśnictwo Piotrków



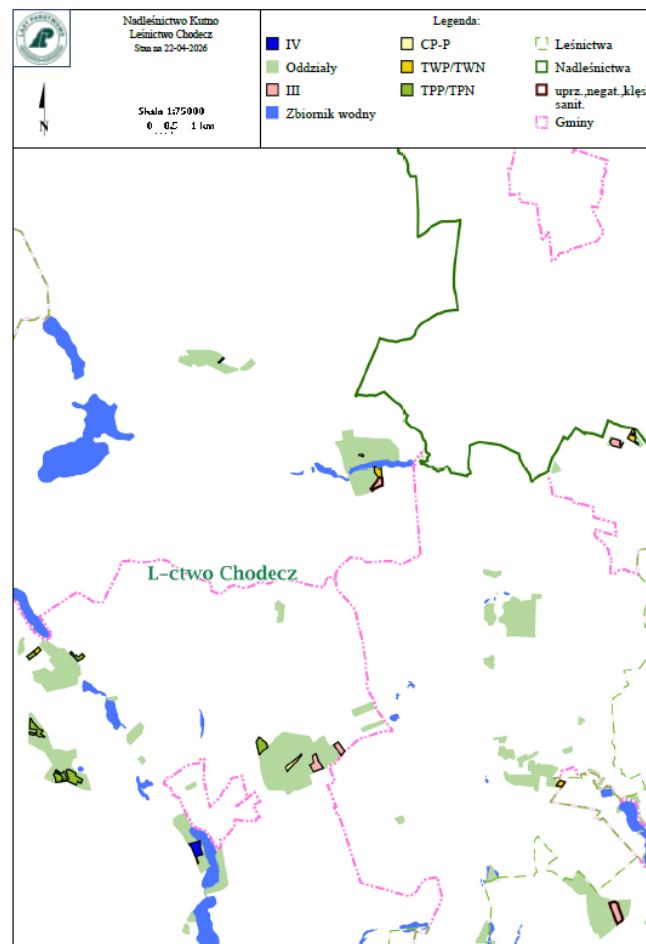


Planowane pozyskanie drewna na rok 2026 leśnictwo Orle



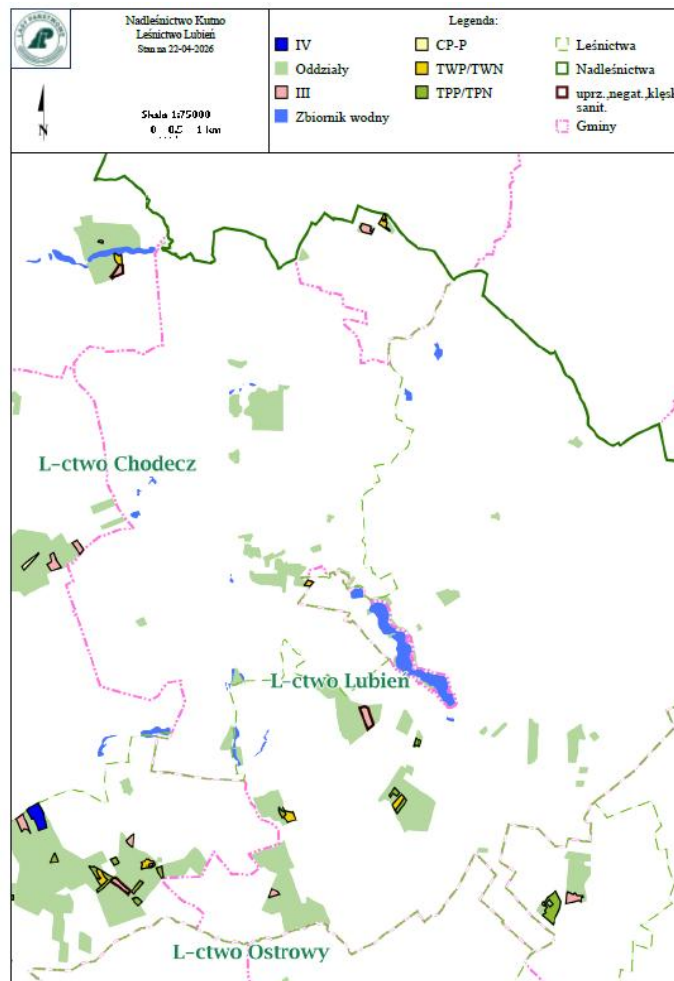


Planowane pozyskanie drewna na rok 2026 leśnictwo Chodecz



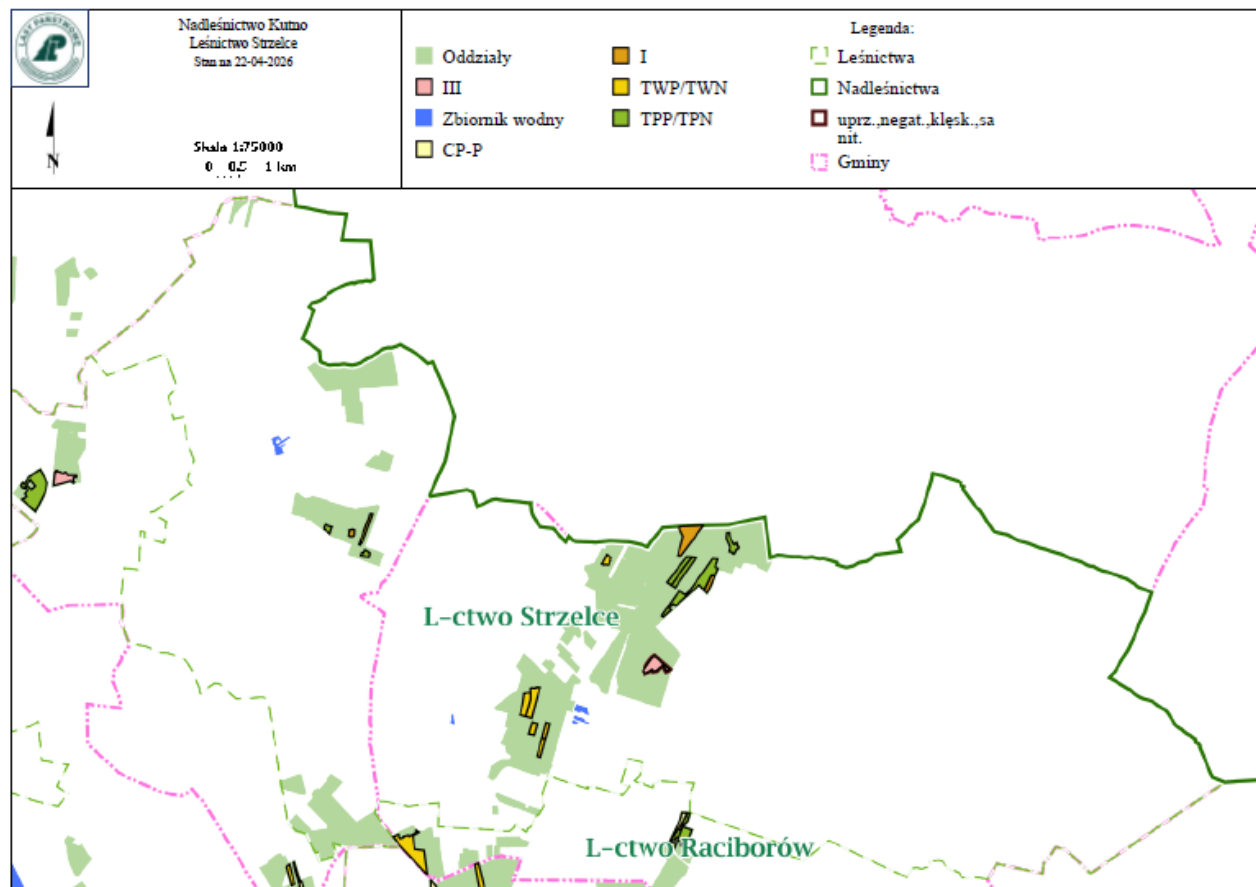


Planowane pozyskanie drewna na rok 2026 leśnictwo Lubień



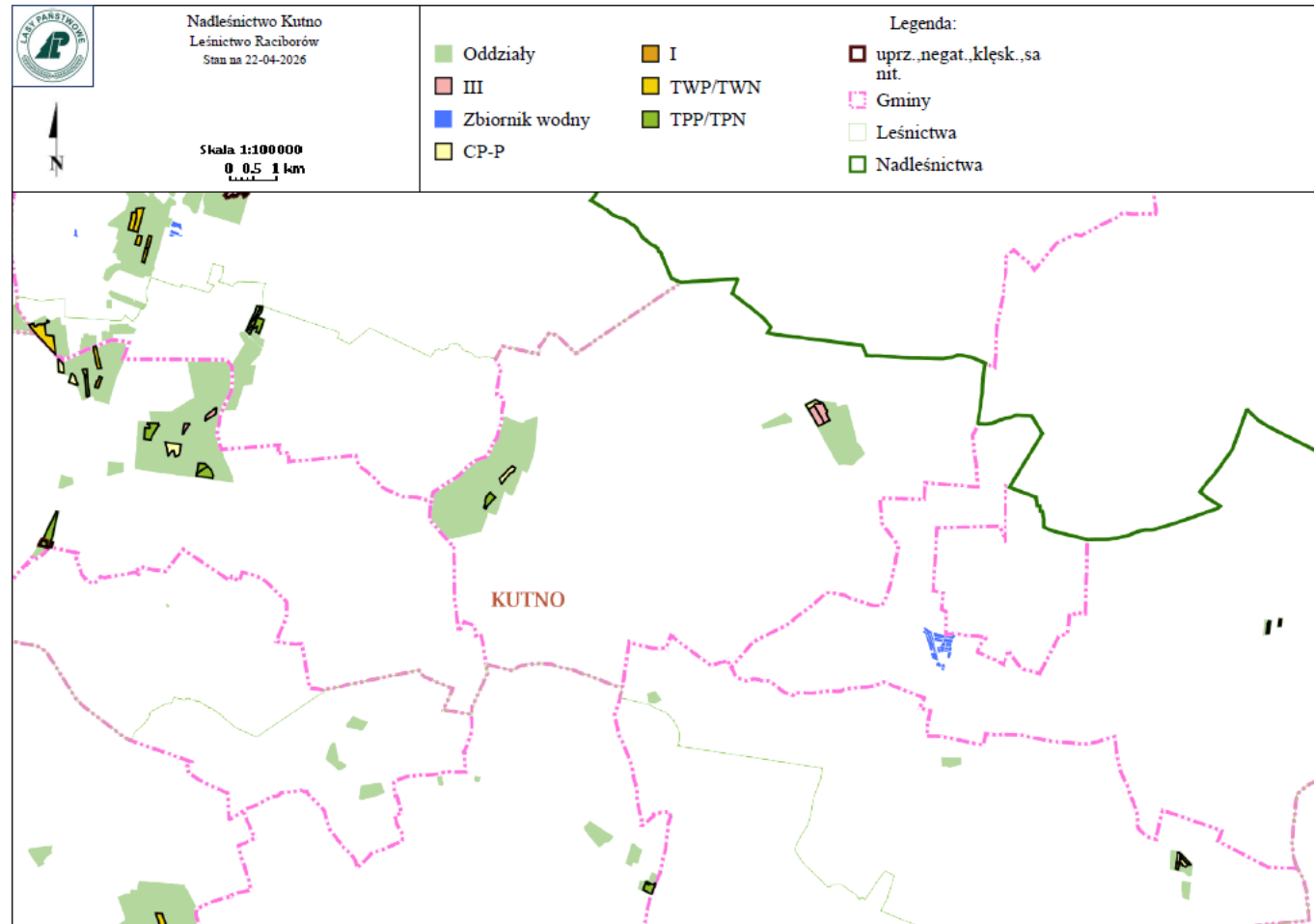


Planowane pozyskanie drewna na rok 2026 leśnictwo Strzelce



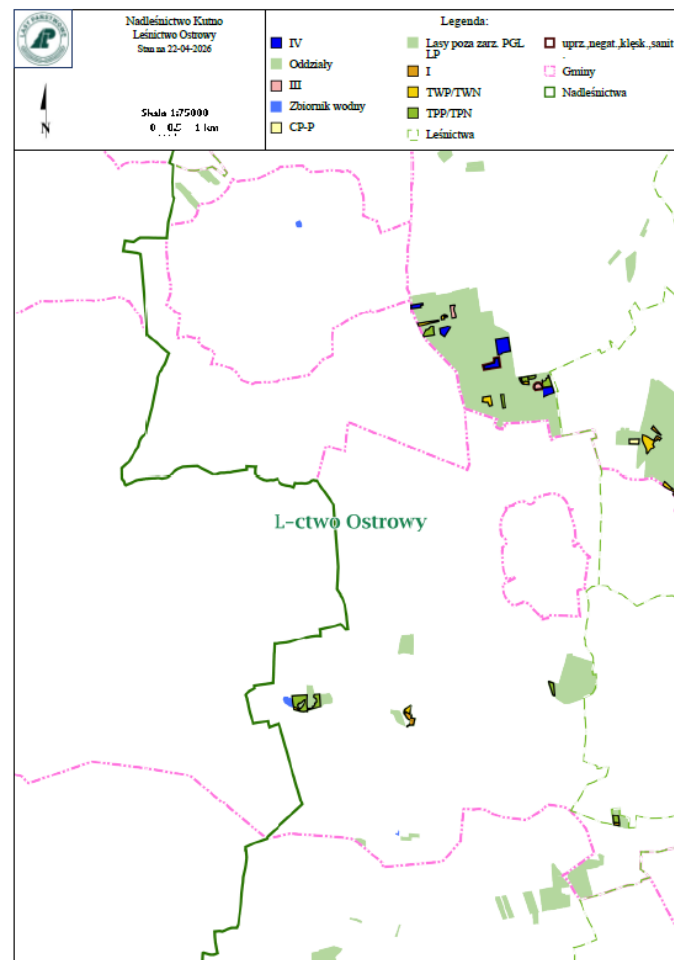


Planowane pozyskanie drewna na rok 2026 leśnictwo Raciborów



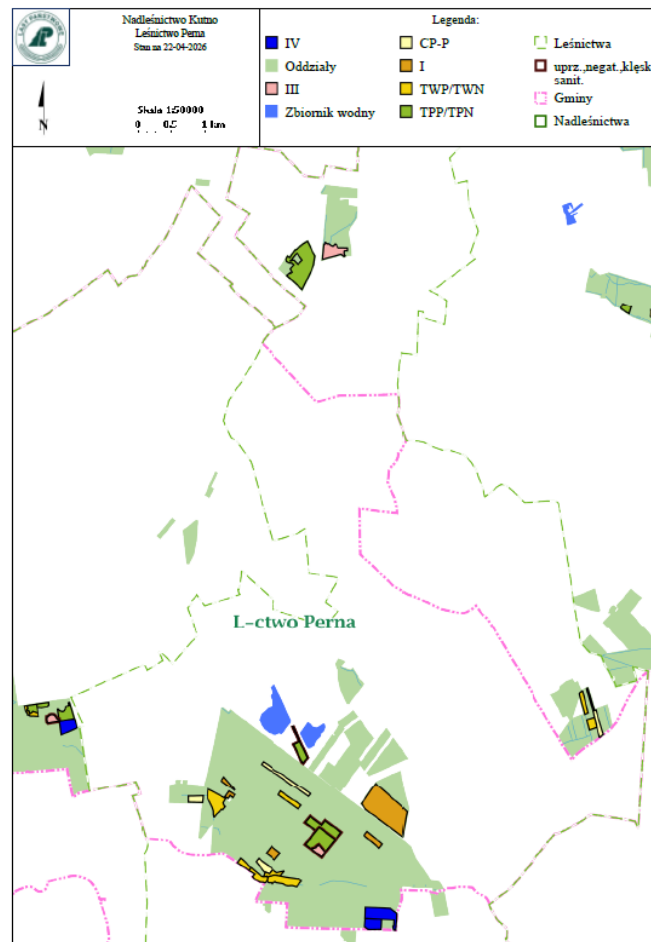


Planowane pozyskanie drewna na rok 2026 leśnictwo Ostrowy



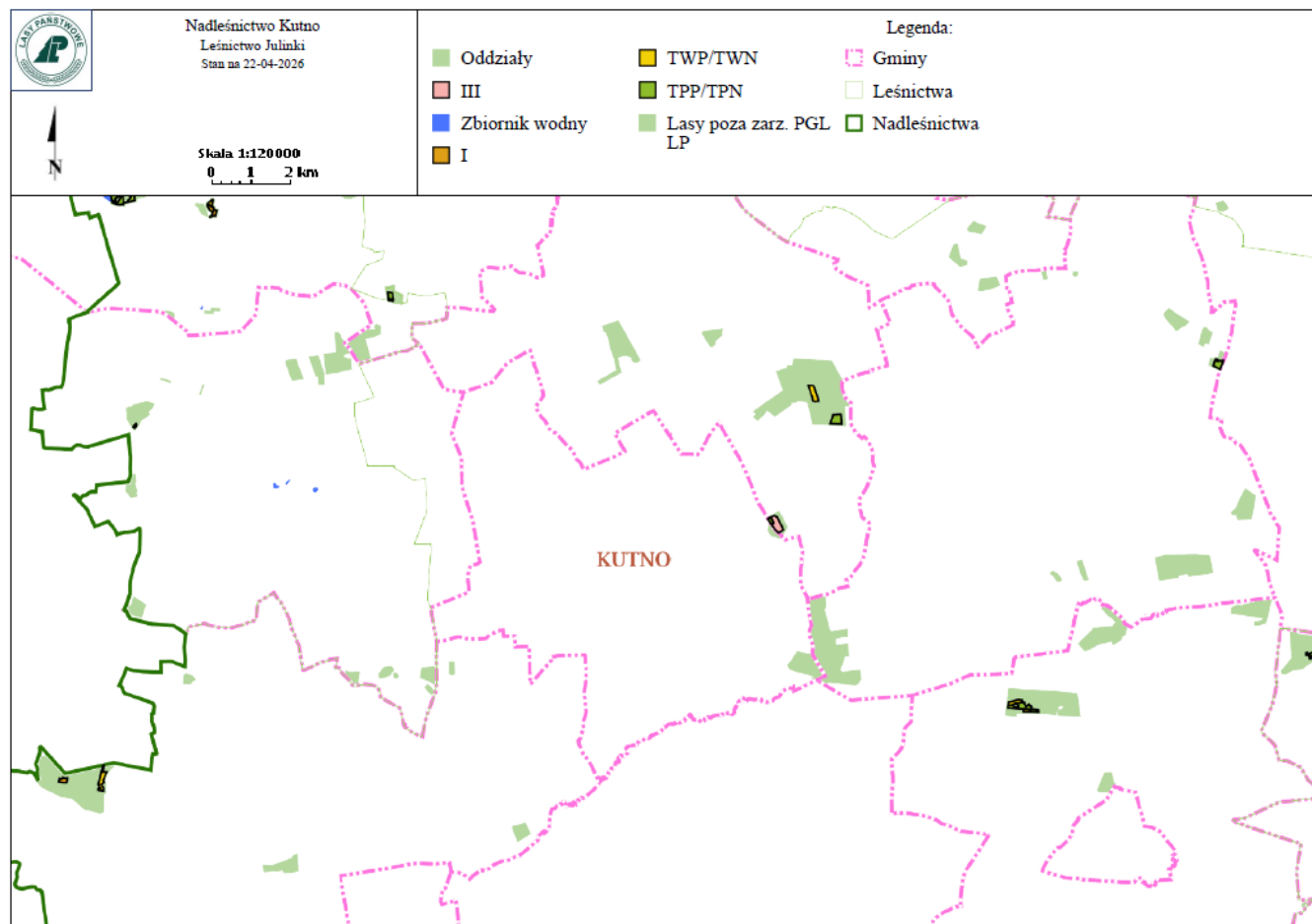


Planowane pozyskanie drewna na rok 2026 leśnictwo Perna



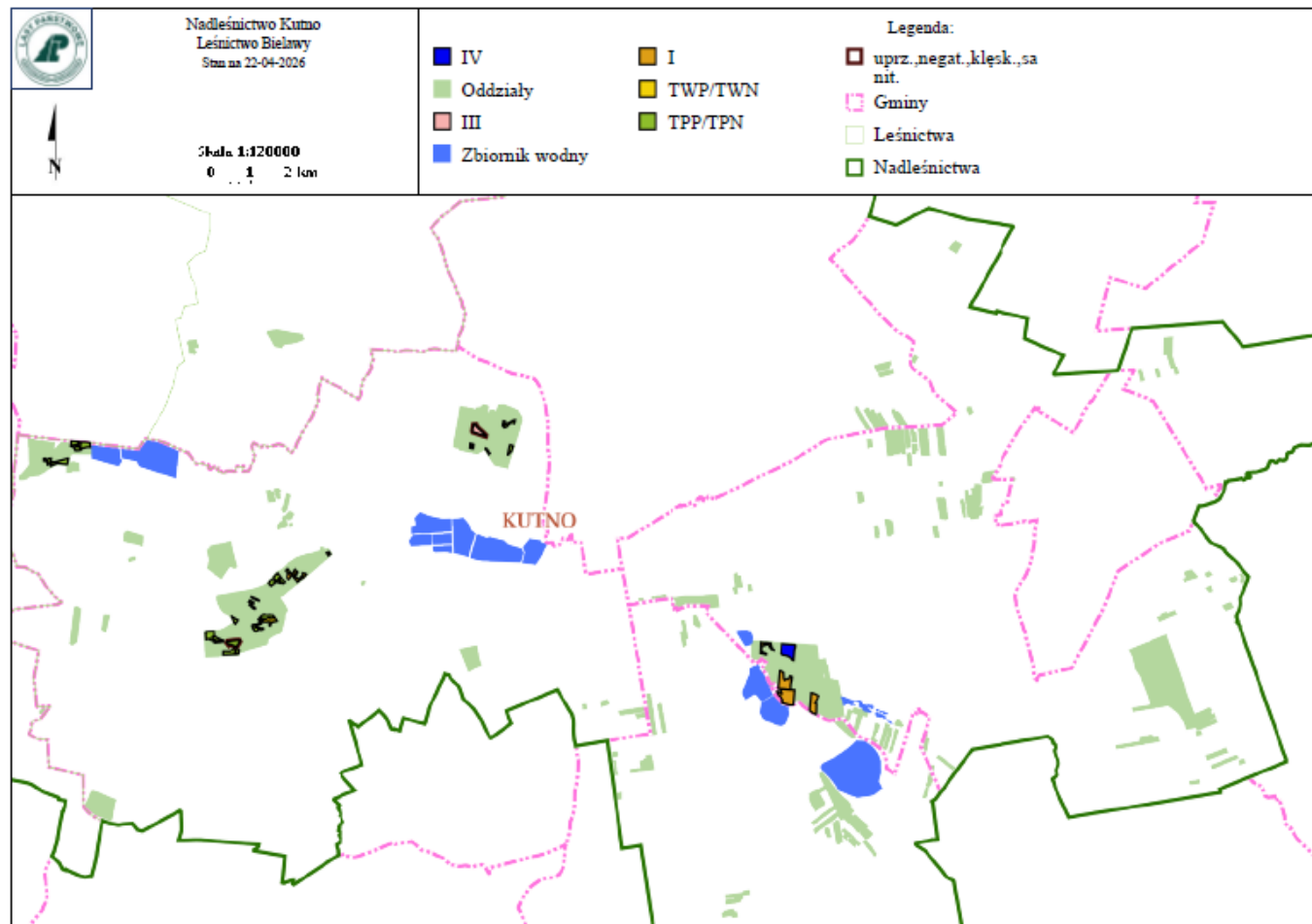


Planowane pozyskanie drewna na rok 2026 leśnictwo Julinki





Planowane pozyskanie drewna na rok 2026 leśnictwo Bielawy





Hodowla lasu – plan na rok 2026

Odnowienia – 78,57 ha

Poprawki i uzupełnienia – 11,59 ha

Ilość planowanych do posadzenia sadzonek – 587,37 tysięcy sztuk

Pielęgnacja gleby – 363,59 ha

Czyszczenia razem (wczesne i późne) – 127,82 ha

Melioracje agrotechniczne – 137,51 ha

Wyprzedzające przygotowanie gleby pod odnowienia i poprawki w 2026 roku – 36,24 ha



Prace z Hodowli Lasu planowane w 2026 roku w rozmiarze powierzchniowym (ha) Powiaty z podziałem na gminy/miasta, powiat Radziejowski

WYSZCZEGÓLNIENIE PRAC Z HODOWLI LASU WYKONANYCH W 2024 ROKU	Razem Nadleśnictwo	z ilości w kolumnie 2 wykonano w gminie/mieście :				
		gmina	gmina	gmina	gmina	gmina
		Bytoń	Osiężyny	Piotrków Kujawski Miasto	Piotrków kujawski ob. wiejski	Topólka
1	2	3	4	5	6	7
Odnowienia (ha)	78,57	3,09			4,86	8,21
Poprawki i uzupełnienia (ha)	11,59	0,08		0,28	0,15	0,63
Ilość posadzonych sadzonek (tysiące sztuk)	587,37	19,85		2,30	30,16	57,29
Pielęgnacja gleby (ha)	363,59			1,39	0,68	12,31
Czyszczenia wczesne i późne razem (ha)	127,82				5,37	12,66
Melioracje agrotechniczne (ha):	137,51		3,92		3,90	17,32
Wyprzedzające przygotowanie gleby pod odnowienia i poprawki w 2027 roku (ha)	36,24		3,85			9,53

Prace z Hodowli Lasu planowane w 2026 roku w rozmiarze powierzchniowym (ha) Powiaty z podziałem na gminy/miasta, powiat Włocławski

WYSZCZEGÓLNIENIE PRAC Z HODOWLI LASU WYKONANYCH W 2024 ROKU	Razem Nadleśnictwo	z ilości w kolumnie 2 wykonano w gminie/mieście :								
		gmina	gmina	gmina	gmina	gmina	gmina	gmina	gmina	
		Boniewo	Brześć Kujawski Ob. wiejski	Choceń	Chodecz Ob. wiejski	Kowal	Lubień Kujawski Miasto	Lubień Kujawski Ob. wiejski	Lubraniec Ob. wiejski	
1	2	3	4	5	6	7	8	9	10	
Odnowienia (ha)	78,57	1,57			4,08			4,85	8,41	
Poprawki i uzupełnienia (ha)	11,59	0,61		0,09	0,13			0,46	1,62	
Ilość posadzonych sadzonek (tysiące sztuk)	587,37	14,16		0,15	56,58			33,63	77,60	
Pielęgnacja gleby (ha)	363,59	7,38						2,08	3,62	
Czyszczenia wczesne i późne razem (ha)	127,82	10,40		1,07	10,25	1,80		9,32	7,41	
Melioracje agrotechniczne (ha):	137,51	2,93		1,53	19,22	1,48		2,33	11,94	
Wyprzedzające przygotowanie gleby pod odnowienia i poprawki w 2027 roku (ha)	36,24	3,69		1,53	3,73				2,01	



Prace z Hodowli Lasu planowane w 2026 roku w rozmiarze powierzchniowym (ha) Powiaty z podziałem na gminy/miasta, powiat Kutnowski

WYSZCZEGÓLNIENIE PRAC Z HODOWLI LASU WYKONANYCH W 2024 ROKU	Razem Nadleśnictwo	z ilości w kolumnie 2 wykonano w gminie/mieście :									
		gmina Kutno	gmina Bedlno	gmina Dąbrowice	gmina Krośniewice Ob.wiejski	gmina Krzyżanów	gmina Łanięta	gmina Nowe Ostrowy	gmina Oporów	gmina Strzelce	gmina Żychlin Ob. wiejski
1	2	3	4	5	6	7	8	9	10	11	12
Odnowienia (ha)	78,57	5,70				1,87	4,32	12,85	4,24		
Poprawki i uzupełnienia (ha)	11,59	0,37					0,08	1,37		0,29	0,15
Ilość posadzonych sadzonek (tysiące sztuk)	587,37	37,84				14,49	27,50	94,87	20,10	1,81	0,35
Pielęgnacja gleby (ha)	363,59	10,86	3,1			2,98	3,19	3,76	1,33	2,23	
Czyszczenia wczesne i późne razem (ha)	127,82	9,44	3,46			3,46	3,71	20,77	2,94	9,78	
Melioracje agrotechniczne (ha):	137,51	18,54			2,86		0,95	35,55	5,62	8,76	
Wyprzedzające przygotowanie gleby pod odnowienia i poprawki w 2027 roku (ha)	36,24	9,02			2,57			10,31			

Prace z Hodowli Lasu planowane w 2026 roku w rozmiarze powierzchniowym (ha) Powiaty z podziałem na gminy/miasta, powiat Łęczycki

WYSZCZEGÓLNIENIE PRAC Z HODOWLI LASU WYKONANYCH W 2024 ROKU	Razem Nadleśnictwo	z ilości w kolumnie 2 wykonano w gminie/mieście :				
		gmina Daszyna	gmina Góra Świętej Małgorzaty	gmina Łęczyca	gmina Piątek	gmina Witonia
1	2	3	4	5	6	7
Odnowienia (ha)	78,57	2,56				
Poprawki i uzupełnienia (ha)	11,59			0,10		
Ilość posadzonych sadzonek (tysiące sztuk)	587,37	15,68		0,63		
Pielęgnacja gleby (ha)	363,59					
Czyszczenia wczesne i późne razem (ha)	127,82	3,38		2,49	0,83	
Melioracje agrotechniczne (ha):	137,51	1,13		2,3		
Wyprzedzające przygotowanie gleby pod odnowienia i poprawki w 2027 roku (ha)	36,24					

Prace z Hodowli Lasu planowane w 2026 roku w rozmiarze powierzchniowym (ha) Powiaty z podziałem na gminy/miasta, powiat Łowicki

WYSZCZEGÓLNIENIE PRAC Z HODOWLI LASU WYKONANYCH W 2024 ROKU	Razem Nadleśnictwo	z ilości w kolumnie 2 wykonano w gminie/mieście :			
		gmina Bielawy	gmina Domaniewice	gmina Łowicz	gmina Zduny
1	2	3	4	5	6
Odnowienia (ha)	78,57	10,61			
Poprawki i uzupełnienia (ha)	11,59	2,75		0,28	
Ilość posadzonych sadzonek (tysiące sztuk)	587,37	79,49		2,89	
Pielęgnacja gleby (ha)	363,59	12,33	7,36		
Czyszczenia wczesne i późne razem (ha)	127,82	6,31	2,97		
Melioracje agrotechniczne (ha):	137,51	4,96	16,60		
Wyprzedzające przygotowanie gleby pod odnowienia i poprawki w 2027 roku (ha)	36,24				



Współpraca, ochrona przyrody, wydarzenia

- Monitoring bociana czarnego (*Ciconia nigra*) na terenie nadleśnictwa. W bieżącym roku została już zainstalowana fotopułapka na gnieździe znajdującym się w l. Bielawy,
- Zakładanie stref wokół gniazd bielika (*Haliaeetus albicilla*) na terenie nadleśnictwa. Ostatnio zakładane były licznie strefy w l. Lubień i Julinki
- Działanie ochronne w rezerwacie przyrody „Dąbrowa Świetlista” i obszarze Natura 2000 Dąbrowa Świetlista w Pernie PLH100002”, wykonywanych w ramach zadania „Działania ochronne w rezerwatach przyrody i obszarach Natura 2000”, dofinansowanego ze środków Wojewódzkiego Funduszu Ochrony Środowiska i Gospodarki Wodnej w Łodzi,
- Akcje promocyjne: sadzenie lasu, Hubertus w Łęczycy,
- Organizacja wydarzeń sportowych (biegi i rajdy) - Bieg tropem wilczym, Zielona oś miasta Kutno.



Inwestycje

- Modernizacja oczyszczalni ścieków w Chrośnie II ETAP – 70 450,00 zł netto,
- Wykonanie projektu „Odbudowa stawu w Chrośnie” – 30 000,00 zł netto,
- Budowa drogi w Leśnictwie Strzelce 480 000,00 zł netto,
- Melioracja w Leśnictwie Perna 100 000,00 zł netto,
- Budowa ogrodzenia Nadleśnictwa 160 000,00 zł netto,
- Utwardzenie placu pod chłodnię (walka z ASF) – 80 000,00 zł netto.
- Zakup maszyn:
 - 1) Łopata mechaniczna 55 000,00 zł netto,
 - 2) Opryskiwacz 42 000,00 zł netto,
 - 3) Kosiarka bijakowa 30 000,00 zł netto.



Działania podejmowane w celu adaptacji i dostosowania ekosystemów leśnych do istniejących i potencjalnych zagrożeń

Ekosystemy leśne stoją przed wieloma wyzwaniami wynikającymi ze zmian klimatu i działalności człowieka. Kluczowym zadaniem jest adaptacja lasów poprzez zrównoważoną gospodarkę i wdrażanie innowacyjnych rozwiązań, takich jak:

- **Zróżnicowanie drzewostanów:** Wprowadzenie gatunków odporniejszych na zmiany klimatu, zwłaszcza rodzimych, które lepiej radzą sobie w trudnych warunkach, takich jak susze, czy zmieniające się reżimy opadów,
- **Zwiększenie powierzchni lasów chronionych:** Tworzenie nowych obszarów ochronnych i rezerwacji przyrodniczych, które zachowają bioróżnorodność i umożliwią migrację gatunków w odpowiedzi na zmiany klimatyczne,
- **Mała retencja wodna:** Budowa zbiorników retencyjnych i innych rozwiązań hydrotechnicznych, które pozwalają zatrzymać wodę w ekosystemach leśnych, ograniczając skutki suszy,
- **Monitorowanie zmian środowiskowych:** Regularne badania i obserwacje, które pozwalają na szybkie wykrywanie zagrożeń, takich jak nowe gatunki inwazyjne, czy zmiany w zdrowotności drzewostanów,
- **Innowacyjne technologie:** Wykorzystywanie dronów, czujników środowiskowych i modeli predykcyjnych do monitorowania lasów oraz planowania działań adaptacyjnych,
- **Edukacja i współpraca:** Zwiększanie świadomości społecznej o znaczeniu lasów i angażowanie lokalnych społeczności w działania ochronne.

Współpraca na poziomie lokalnym i krajowym jest niezbędna dla skutecznej ochrony tego zasobu.



Kontakt do Nadleśnictwa Kutno

- *Nasz adres:* Chrosno 13 99-306 Łanięta
- *e-mail:* kutno@lodz.lasy.gov.pl
- *media społecznościowe:*

Strona www: <https://kutno.lodz.lasy.gov.pl/>

Facebook: https://www.facebook.com/p/Nadle%C5%9Bnictwo-Kutno-Lasy-Pa%C5%84stwowe-100064801443248/?locale=pl_PL



Lasy Państwowe



Dziękuję za uwagę

www.lasy.gov.pl

Jacek Szymczak
Nadleśniczy Nadleśnictwa Kutno